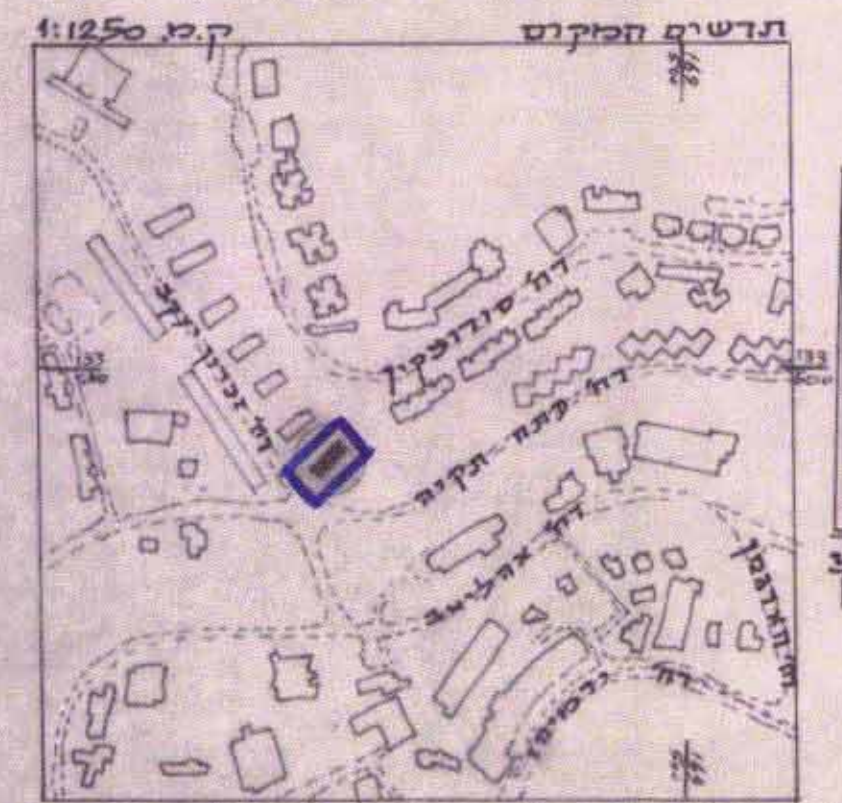


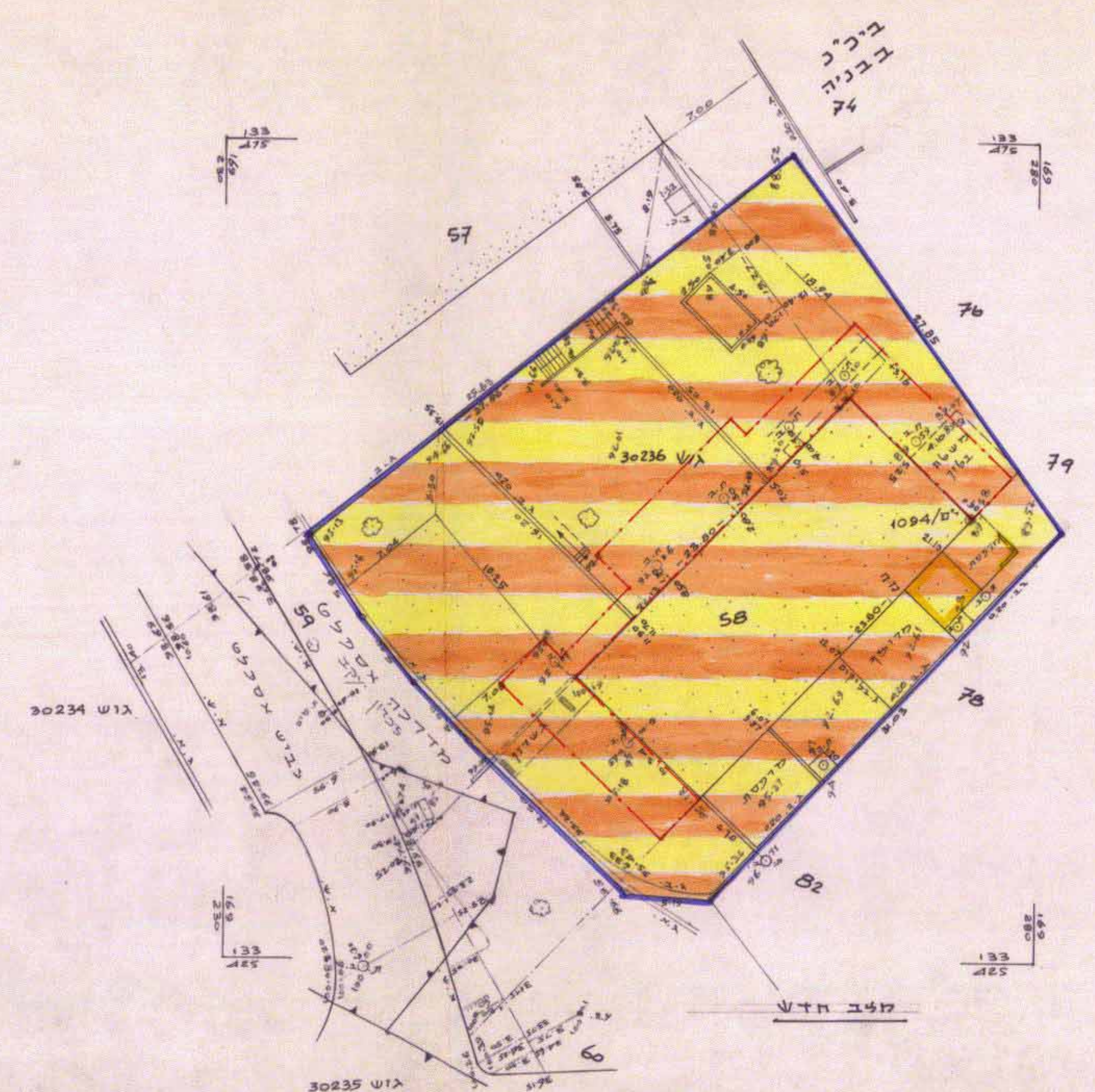
מחוז: ירושלים
נ פ ה: ירושלים
ע י ר: ירושלים
מקום: רח' זכרון יעקב מס' 21
גוש: 30236 חלקה: 58
השטח: 1.121 מ.ד.

- מקרא:**
- גבול התכנית
 - מסלול חקלאים מיוחד
 - בנין קיים
 - מבנה וגדר להרוסה
 - גבול גוש
 - מספר גוש 30236
 - מספר חלקה קיימת 58
 - קו בנין חדש לתוספת



תוקף ביום 7.8.92
לא לעצמי דיסטו
יעקב שומך מודד מוסמך, מס' רישון 22
ר.מ. מסווג ישראלי מס' 02-816442
28.10.90

- הערות:**
- המדירה מבוססת על נקודות ממשלתיות
1094/מ - 1.4695
 - הגבהים יחסיים ומבוססים על גבה ת.ב.
בגבה 100.00



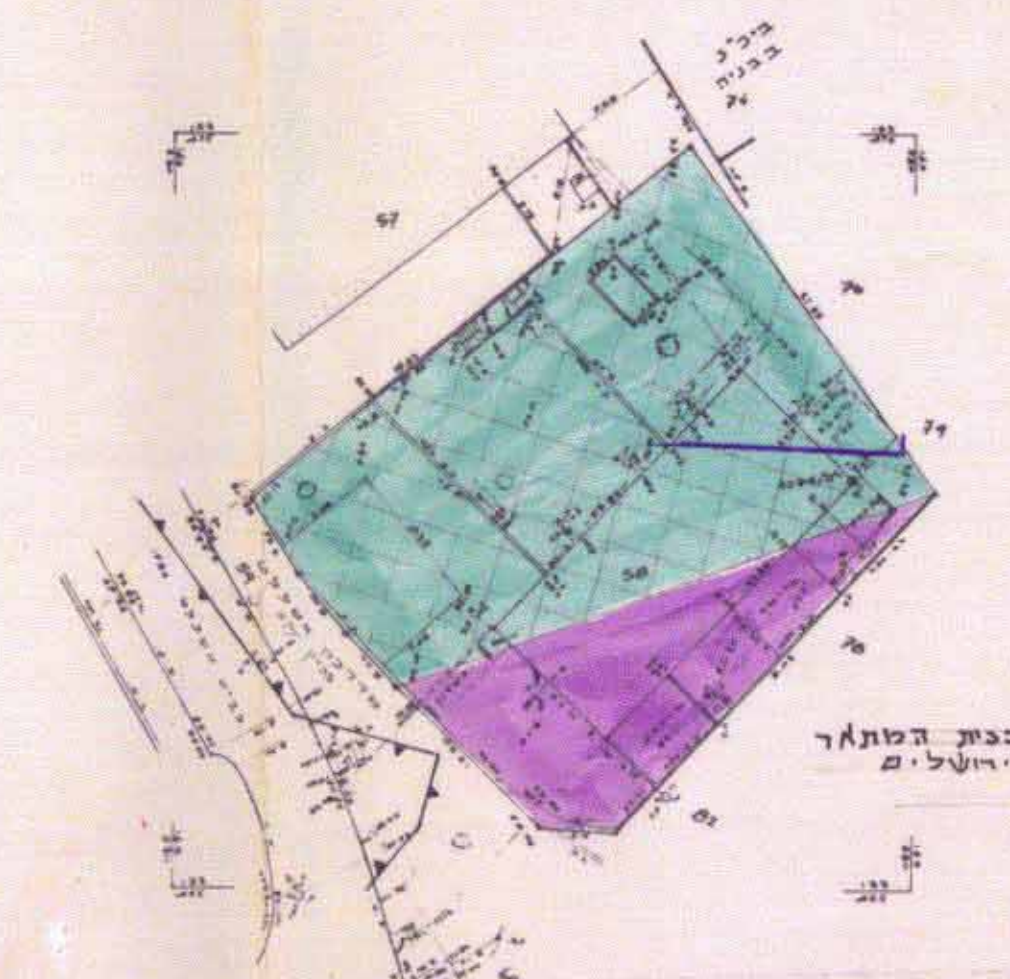
- מקרא מצב מאושר:**
- מצוד תעשייה
 - שטח לשמורת טבע
 - מצוד חקלאים רב קומות
 - בנין קיים
 - מספר גוש 30236
 - גבול גוש 58
 - מספר חלקה קיימת
 - גבול חלקה קיימת

עמוס המרמן
אדריכל המחוז
מ.מ.י. - מחוז ירושלים

קנה מדה 1:250
צחק רוזנבלו אדריכל
קרן קיימת, מס' 01-434623
רישיון מס' 21154
ארימל ה.ח.ת.כ.ב.מ.
שודיעתן זר שא בזבח 16 יום 15.10.92
רוזנבלו זר ק.ק.5 22 יום 22.10.92
מ.ד.י. 7:16.9.92

מרחב תכנון מקומי ירושלים

תכנית מס' 4264
ש"נו מס' 91/10 לתכנית המתאר המקומית לירושלים
וש"נו מס' 91/1 לתכנית שיכון ציבורי מס' 5/03/2
תשרי V
ק.מ. 1:250



הועדה המקומית לתכנון ולבניה
ירושלים
תכנית מס' 4264
החליטה בשיבתה מיום 14.7.91
להסכים על אשר התכנית תהיה להקמת
לפי התנאים הכלולים בדרישה
מנהל העיר

משרד המגורים מחוז ירושלים
תוכנית תכנון ומבנה מס' 4264
אישור תכנית מס' 4264
הועדה המחוזית לתכנון ולבניה והליטה
ביום 28.8.92 מאשר את התכנית
יו"ר הועדה המחוזית

