








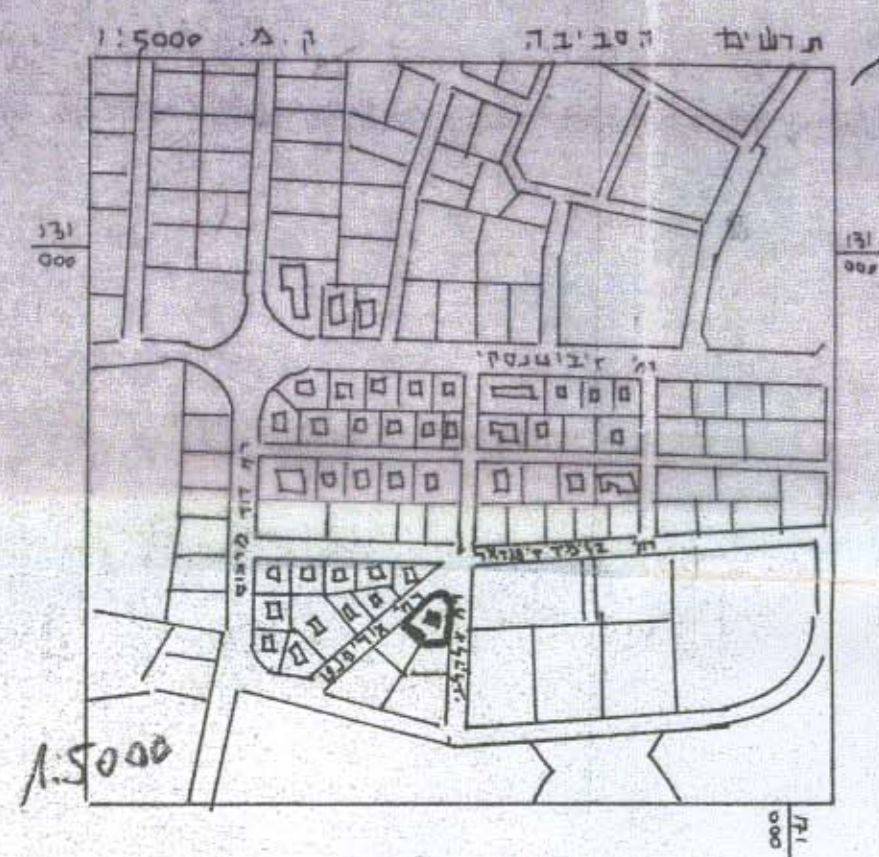
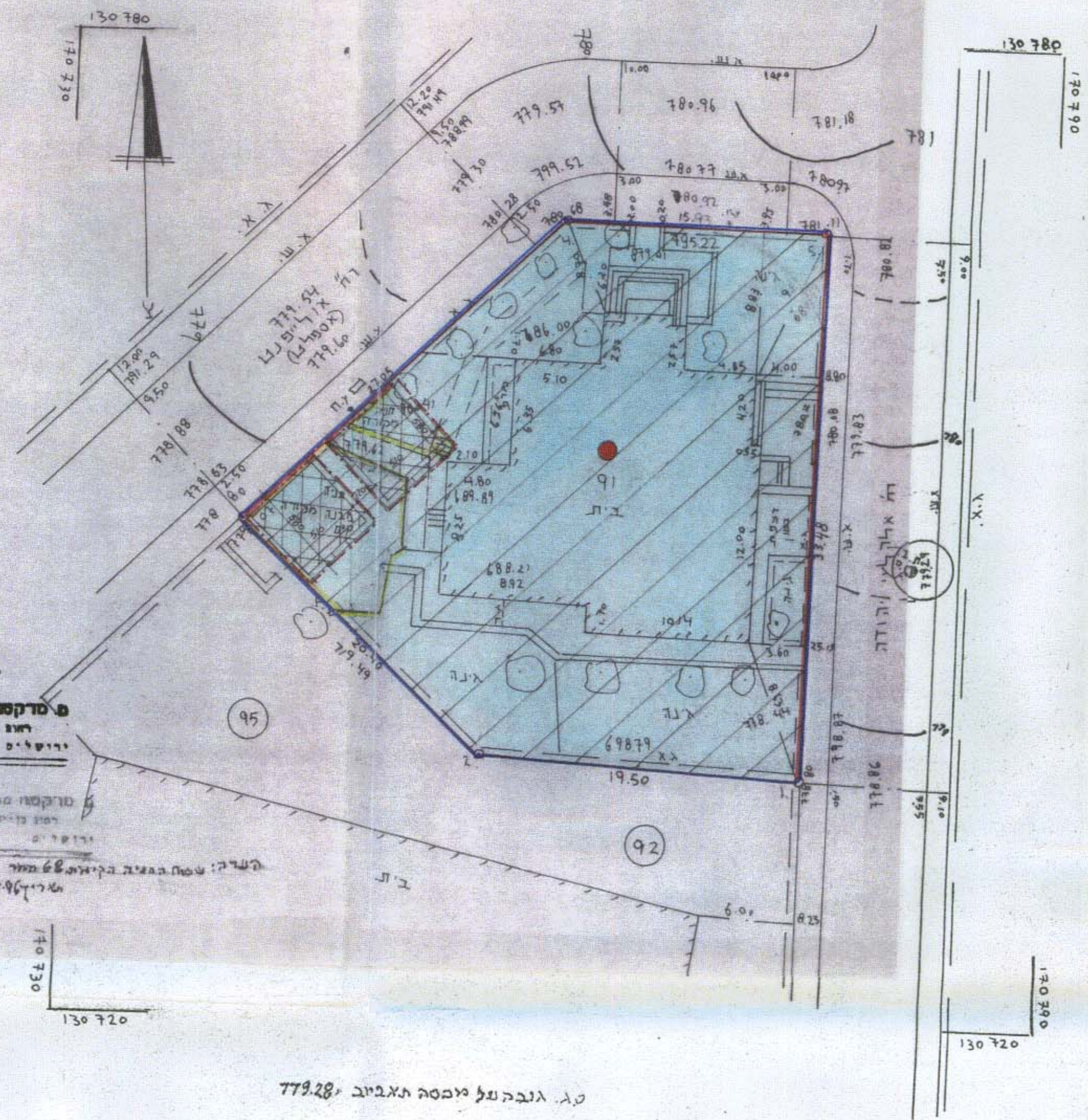


מס סידורי מ.ג. 94/65

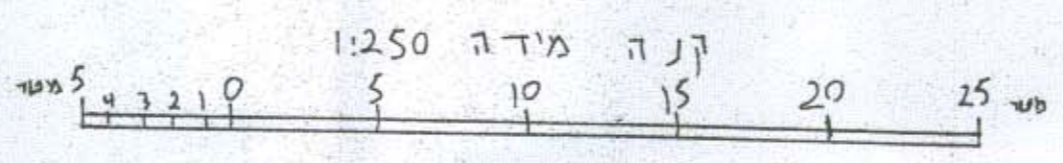
אזור: ירושלים
 נכח: ירושלים
 עיר או כפר: ירושלים
 שכונה או מקום: קריית שמואל (ה' אלקלני 10)
 גוש מס': 3002
 חלקת מס': 91
 רישיון הוכנה עבור: נ.ט.ח.
 875 מ"מ

מקרא:

-  גבול התכנית
-  אזור מגורים 2 מיוחד
-  בין קיים
-  בין אפני
-  גדרות ועשירים לשמוד
-  חניה פרטית
-  מבנה להריסה
-  מס' חלקה
-  קו בין חדש



צ"ח 19-6-97
 פ. מרקסון מהנדס ומודד מס' 218
 רחוב בני יהודה 2, חדר 218
 ירושלים 94622 טלפון 224889



לשם להרבי רישום
 ירושלים 29-8-95
 מ. מרקסון מהנדס ומודד מס' 218
 רחוב בני יהודה 2, חדר 218-216
 ירושלים 94622 טלפון 224889
 רישיון מס' 166

מרחב תכנון מקומי ירושלים
 משרד הפנים מחוז ירושלים
 5154
 הפקדת תכנית מס' 5154
 הועדה המחוזית החליטה להפקיד את התכנית
 בשייבה מס' 8196 בית 8196
 תכנית מס' 5154

תכנית מס' 5154
 שינוי מס' 1/96 לתכנית מס' 3137
 ושינוי מס' 1/96 לתכנית מס' 4980 המופקדת שהודעה בדבר הפקדתה
 פורסם ב.פ. מס' 4324 מיום 10.8.95
 (שינוי תכנית מתאר מקומית)

תשרים
 ק.מ. 1:250

משרד הפנים מחוז ירושלים
 אישור תכנית מס' 5154
 הועדה המחוזית החליטה לאשר את התכנית
 בשייבה מס' 8196 בית 8196
 15.6.97
 סגן-המנהל

00401448	ת.ד.	רח' הרב חן 3 י-ם	אברהם לימונצ'יק	שם בעלי הקרקע:
13696141	"	"	ליליאן לימונצ'יק	"
971382	"	רח' אלקלע 10 י-ם	גוסטב דוד פלוסר	גוסטב דוד פלוסר
5725056	"	"	חנה פלוסר	חנה פלוסר
7786981	"	"	נתן זלץ	נתן זלץ
2612255	"	"	ארמון זלץ	ארמון זלץ
5485757	"	רח' עמינדב 15 י-ם	אלי אביטל	אלי אביטל
00401448	ת.ד.	רח' הרב חן 3 י-ם	אברהם לימונצ'יק	שם מגיש התכנית:
51771863	ת.ד.	רח' נחשון 8 י-ם	גרינבאום הנציג	שם המתכנן:

תאריך: 23.06.96