

מחוז ירושלים

מרחב תכנון מקומי ירושלים

תכנית מס' 6391

שינוי מס' 1/98 לתכנית מס' 1003

(שינוי תכנית מתאר/מקומית)

תשריט

ק.מ. 1:250

חתימות:

חתימת בעל הקרקע

ומגיש הבקשה:

יצחק קאופמן

ת.ז. 028797538

רח' קהתי 18 ירושלים

טל: 050-534027

חתימת המתכנן:

מירון פוליאקין

אדריכל ומתכנן ערים

רח' ניקנור 13, ירושלים

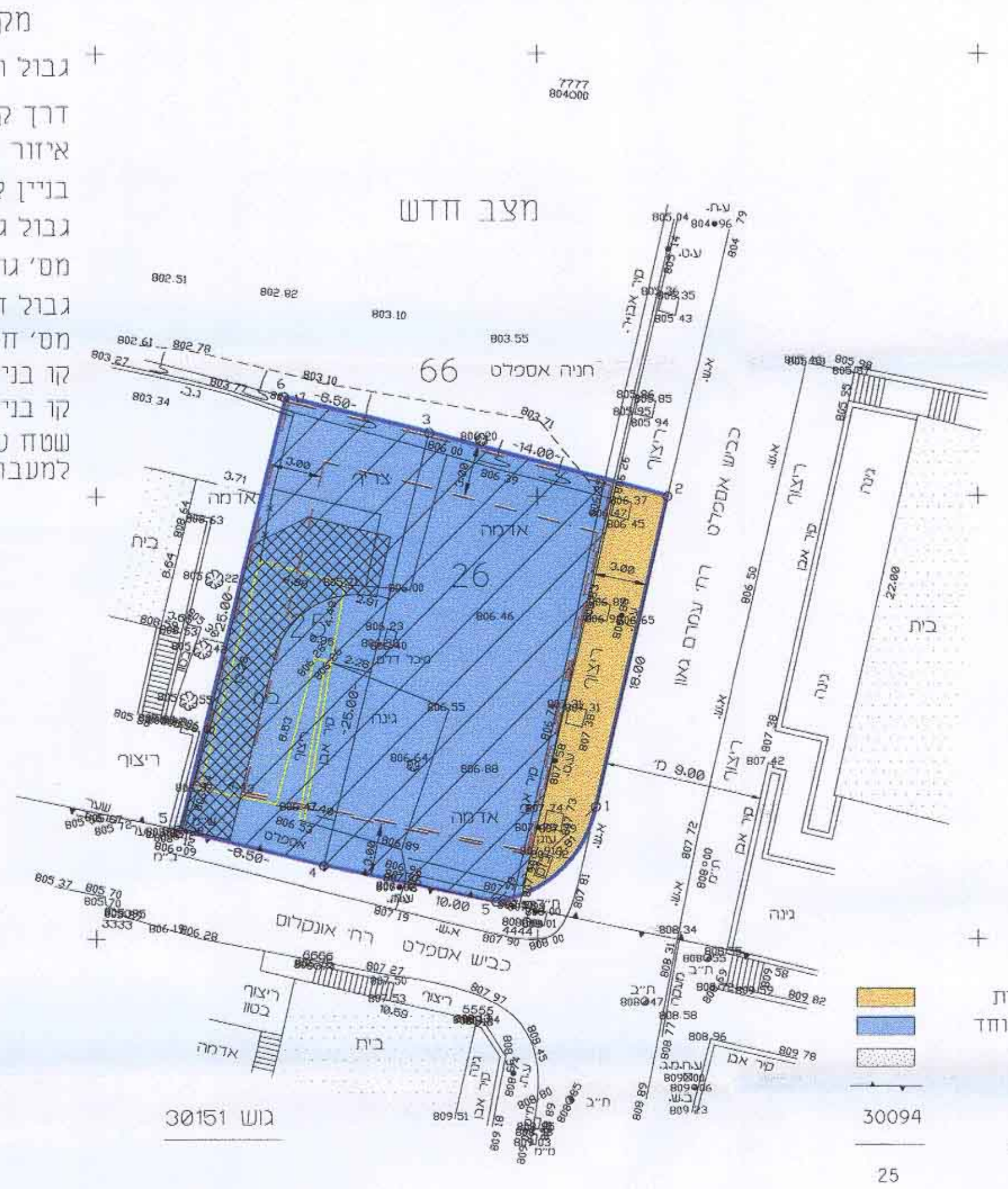
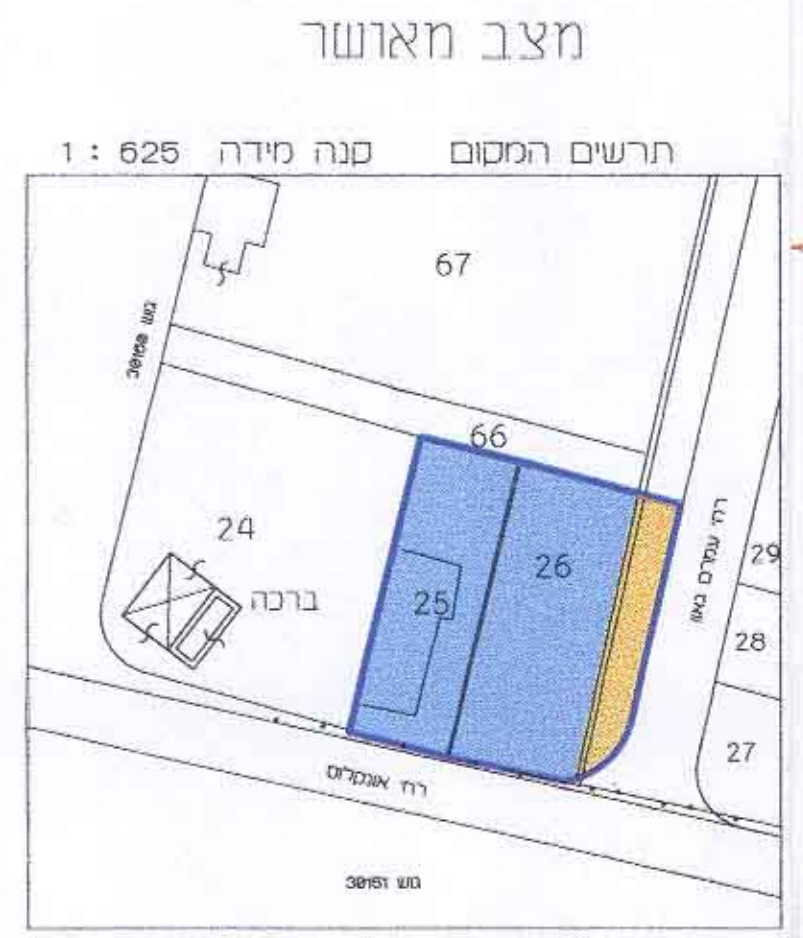
טל: 02-6798682

תאריך יוני '99

מחוז : ירושלים  
נפה : ירושלים  
המקום : גבעת שאול  
גוש : 30094  
חלקה : 25.26  
הוכן עבור בעלים

לוח שטחים

מס' החלקה	השטח במ"ר
25	212
26	345



- מקרא
- + גבול התכנית
  - + דרך קיימת/מאושרת
  - + איזור מגורים 2 מיוחד
  - + בניין להריסה
  - + גבול גוש
  - + מס' גוש 30094
  - + גבול חלקה קיימת
  - + מס' חלקה קיימת 25
  - + קו בניין מירבי עילי
  - + קו בניין מירבי תת-קרקעי
  - + שטח עם זיקת הנאה
  - + למעבר כלי רכב לחלקה 26

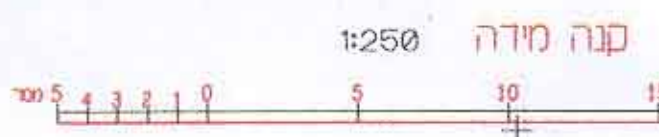


- מקרא
- + דרך קיימת/מאושרת
  - + איזור מגורים 2 מיוחד
  - + בניין קיים
  - + גבול גוש
  - + מס' גוש 30094
  - + גבול חלקה קיימת
  - + מס' חלקה קיימת 25



א. מירמן, מורד מוסמן  
רשיון מס' 467

ירושלים, שד' הרצל 98 א'  
טל : 5, 6515681, 6524777



לא לצרכי רישום!

הערות:  
1. ומפה משורה לרשת ארצית ומבוססת על נק. ממשרדות ים 2215, א. 1020  
2. ומפה מבוססת על 'B.M.' מס' 16/BM שגובהו : 788.457

בסוף האוהל  
משרד הפנים מחוז ירושלים  
אישור תכנית מס' 6391  
הועדה המחוזית החליטה לאשר את התכנית  
בישיבה מס' 11 ביום 17.02.00  
סמנכ"ל תכנון  
ד"ר הועדה

מירון פוליאקין  
אדריכל ומתכנן ערים  
ניקנור 13, ירושלים  
טל/פקס: 02/6798682