


מחוז: ירושלים נפה: ירושלים  
 מקום: ירושלים - קרית יובל  
 גוש מס: 30413  
 חלקה מס: 83

מרחב תכנון מקומי  
 ירושלים

גושטח: 8.099 ד.מ.

הוכן עבור: הוד ירושלים

**מקרא:**  
 עבול החכנית  
 שטח למוסד  
 מעבר פרטי לבטול  
 מספר חלקה קיימת  
 קו בנין מאושר לבטול  
 קו בנין חדש  
 קו בנין תת קרקעי  
 קו בנין לתחנת טרנספורמציה

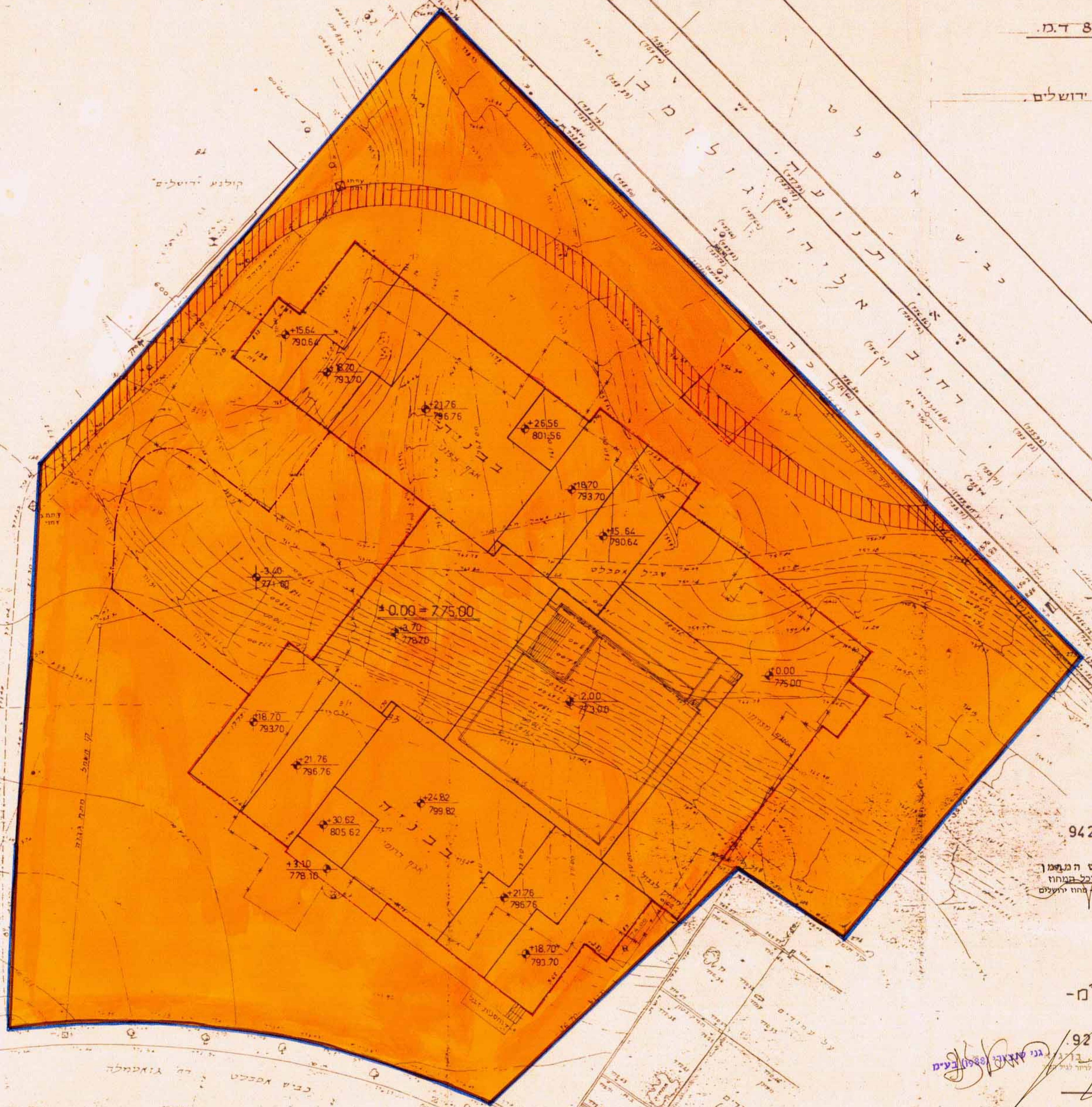


הוצעה התקניית תכנון ולבניה  
 ירושלים  
 ת.מ. 3296  
 תאריך: 12.9.80  
 חתום: [Signature]  
 חתמה מס: 3296 א

שינוי מס: 1/89  
 לתכנית מס: 3296  
 (שינוי חכנית מתאר מקומית)

משרד המבנים מחוז ירושלים  
 אישור חכנית מס: 3296  
 תאריך: 15.10.80  
 חתום: [Signature]

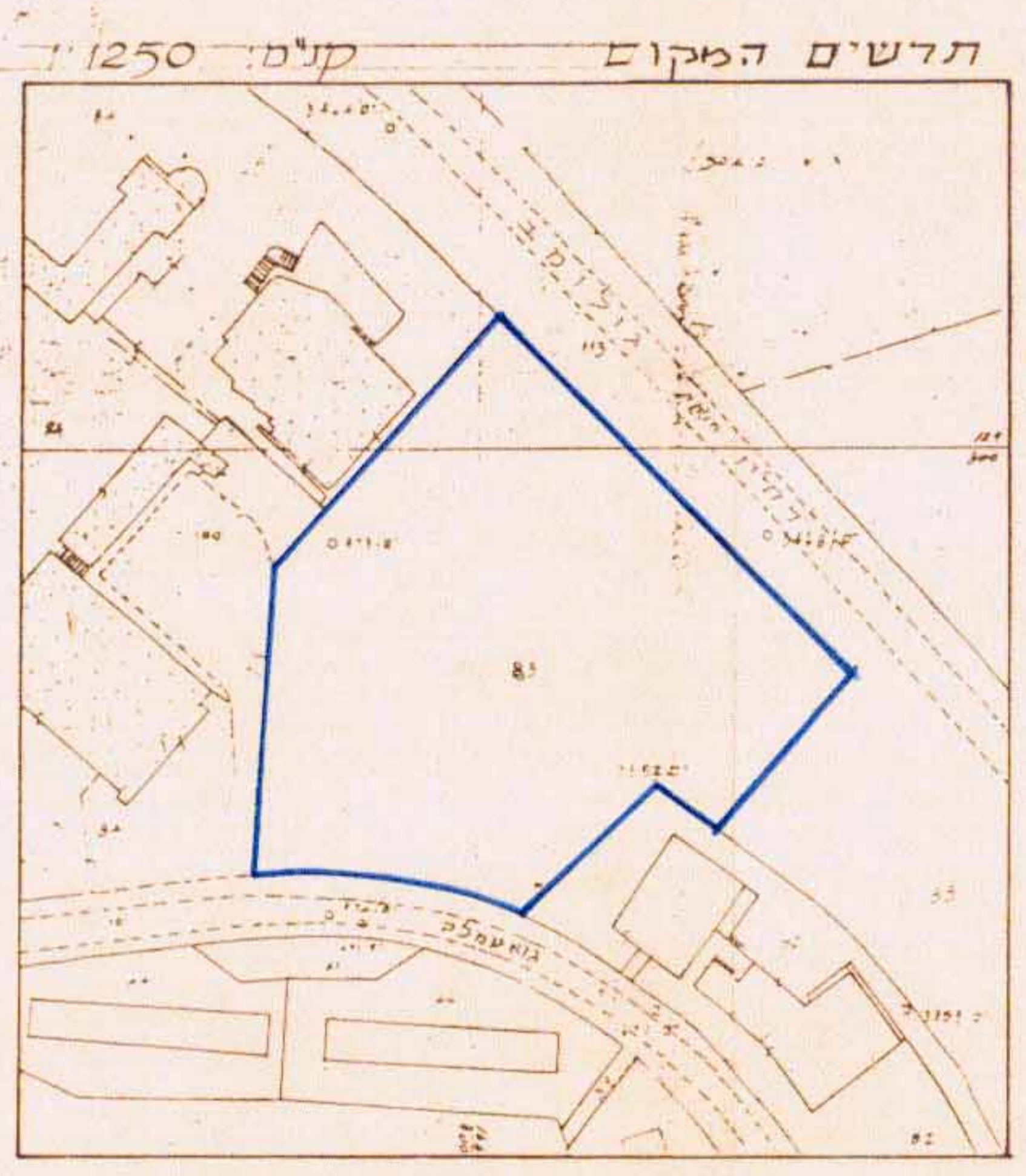
תשריט  
 ק.מ. 1:250



**חתימת בעלי הקרקע:**  
 מנהל מקרקעי ישראל  
 רח' בן יהודה 34 י-ם 94264  
 טל. 02-249271  
 תאריך: 1991 יוני 18  
 עמ'ס הממשון  
 אוח'לע בערזו  
 ס.מ.מ. - יהודי ירושלים

**חתימת מנשי החכנית:**  
 מ. בן גאח ניל הזהב בע"מ -  
 גני סנטורי  
 רח' זבוטינסקי 22 י-ם 92142  
 טל. 02-661131  
 תאריך: 30.9.91 חתימה

**חתימת המחכנן:**  
 רבינא וי'ס אדריכלים  
 רח' ברטנורא 8 י-ם 92184  
 טל. 02-667854  
 תאריך: 9.9.91 חתימה  
 רבינא - ווי'ס  
 חתמי המחכנני ירוש



השלמת ועידתו בתאריך 2.1.1991  
 חתום: [Signature]  
 תאריך: 15.1.1991  
 ציון שרון, מודד מוסמך, פס רישון 403 חתום ירו רבעותיים 18 על: 842664-83  
 18.1.1989  
 חתום: [Signature]

הערות:  
 1 הגבהים איבסולומיים.  
 2 גובה נק 3 768.38 נק 2 775.97  
 3 הגבהים בארץ ירושלים יאקונו הם במסלבי  
 בעה מתקדם הים.