

מרחב תכנון ערים - בית שמש

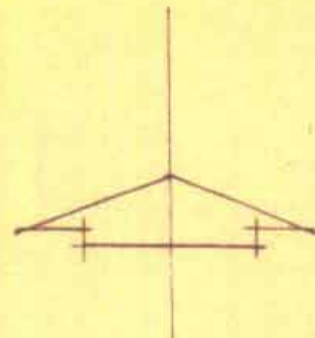
תכנית בנין ערים מס' 5/32/45/ת

שני לתכנית מתאר בית שמש
א.י.ג.ד. ג. 5/32/28/ג

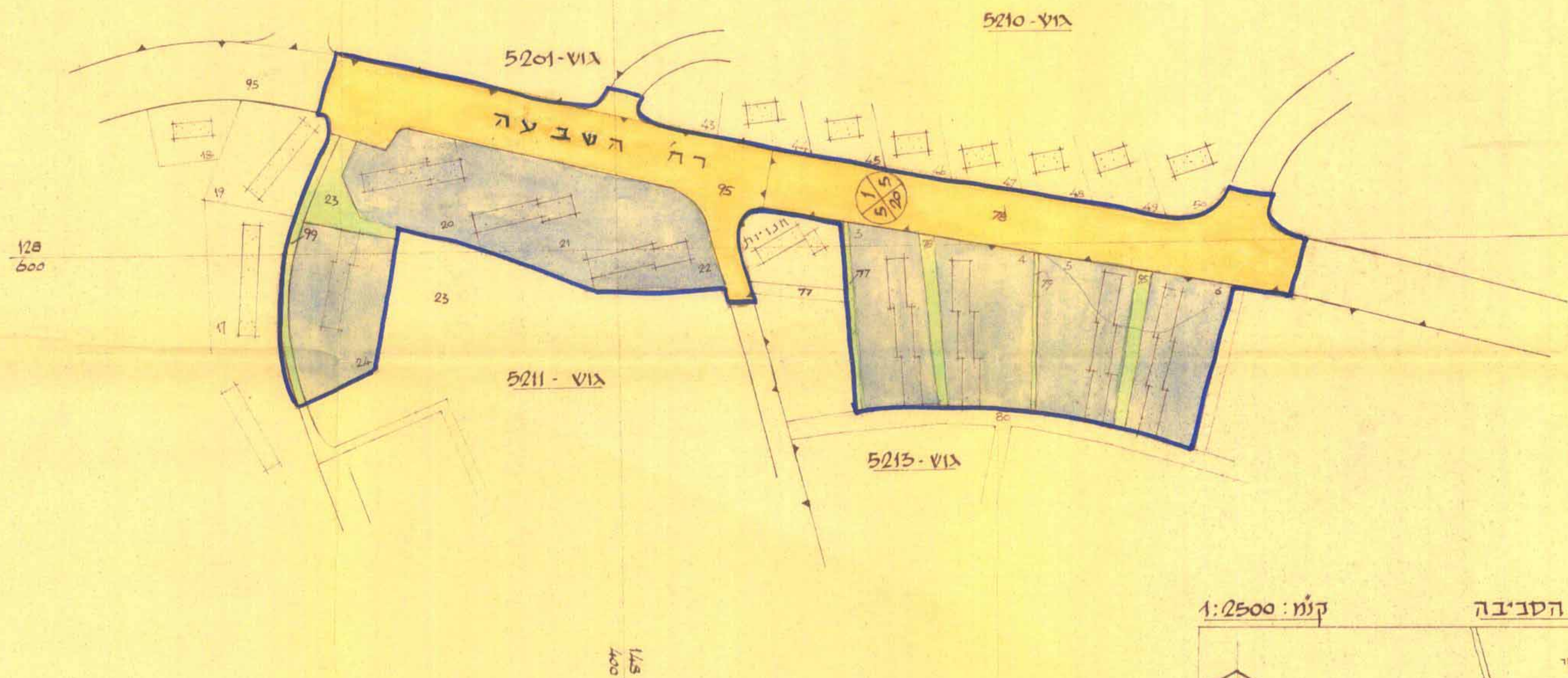
טבלת שטחים

יעוד	גוש	חלקה	שטח דונם	%
אזור מגורים ב'	5213	3	1.549	60,7
		4	1.803	
		5	1.601	
		6	1.501	
		20	1.302	
		21	1.418	
אזור מגורים ב'	5211	22	1.647	39,3
		24	1.788	
		23 (חלק)	0.393	
		77 (חלק)	0.130	
		78	0.250	
		79	0.080	
שטח צבירי פתוח שבילים	5213	95	0.246	100%
		99 (חלק)	0.285	
		78 (חלק)	3.706	
		95 (חלק)	3.120	

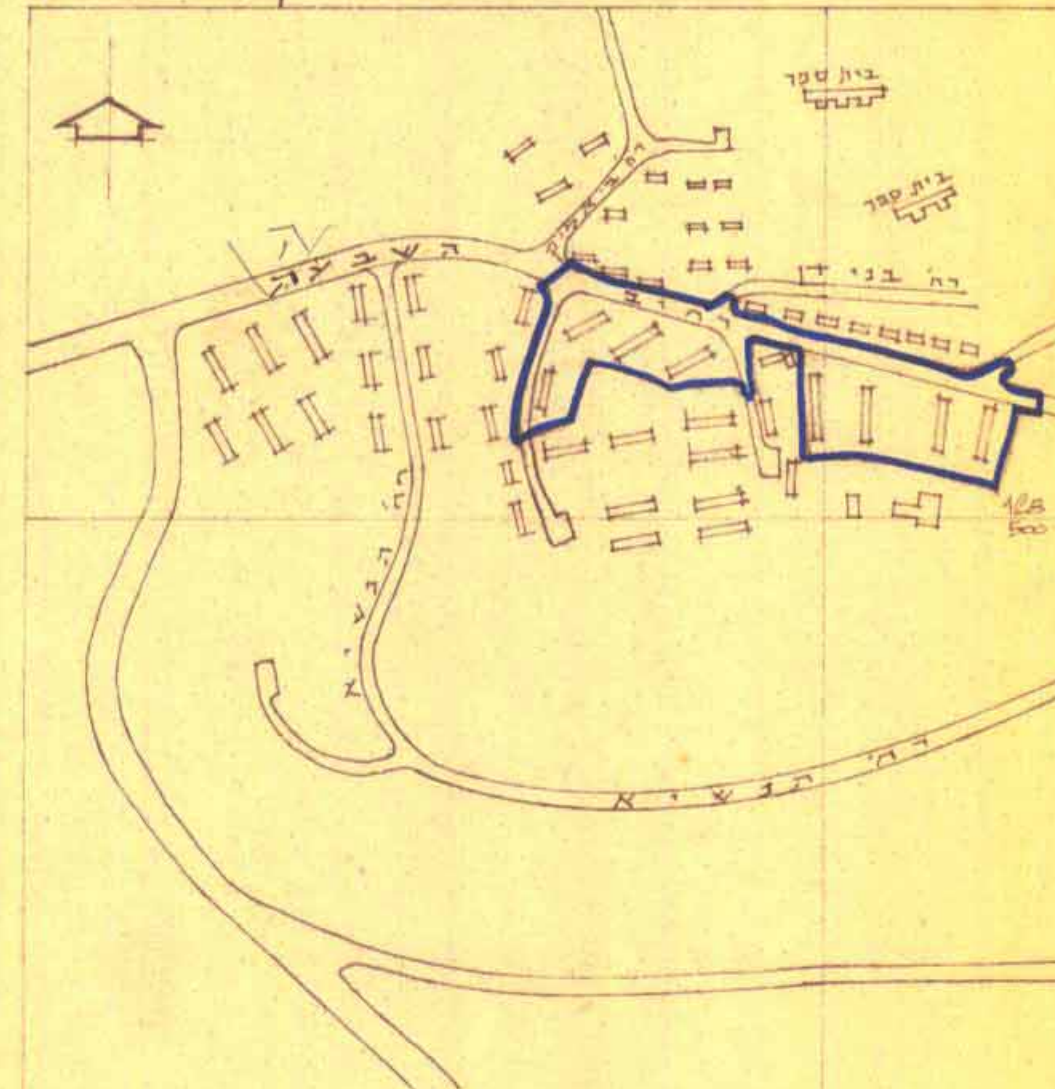
סה"כ שטח תכנית = 20.869




קנה מ: 1250 : 1



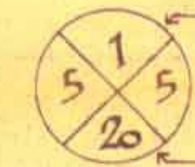
תרשים הסביבה קנה מ: 1:2500



מקרה :



20



- גבול התכנית
- דרך קיימת
- אזור מגורים ב'
- שטח צבירי פתוח שבילים
- גבול גוש
- מט' חלקה
- מט' הדרך
- קו בנין
- רוחב הדרך

מדינת ישראל
חוק התכנון והבניה, תשכ"ה - 1965
מרחב תכנון מיוחד ג.א.ש.מ. 2
תכנית אב/א.א.ג. מס' 5/32/45/ת
הועדה המיוחדת ביטלה ה-32
מיום 6.4.75 החליטה לאשר
התכנית הנזכרת לע"ה.
141 יוני 1975
יושב ראש הועדה

מדינת ישראל
חוק התכנון והבניה, תשכ"ה - 1965
מרחב תכנון מיוחד ג.א.ש.מ. 2
תכנית אב/א.א.ג. מס' 5/32/45/ת
הועדה המיוחדת ביטלה ה-28
מיום 30.5.74 החליטה להפקיד את
התכנית הנזכרת לע"ה.
141 יוני 1975
יושב ראש הועדה

תכנית מס' 5/32/45/ת מורסמה לפתן תוקף בילקום
הסרסומים מס' 2130 מיום 3.8.75 עבור 2145

תכנית מס' 5/32/45/ת מורסמה להפקיד בילקום
הסרסומים מס' 2088 מיום 6.2.76 עבור 1070

חתימת בעל הקרקע :

חתימת מגיש התכנית :

חתימת עורך התכנית :

תאריך : 19-4-1974