

משרד הפנים  
לשכת התכנון - מחוז ירושלים  
11-12  
נתקבל  
11.11.98

מחוז ירושלים  
מרחב תכנון מקומי ירושלים

תכנית מספר 6333

שינוי מס' 38/98 לתכנית המתאר המקומית לירושלים

(שינוי תכנית מתאר מקומית)

תשריט

ק.מ. 1:250

משרד הפנים מחוז ירושלים  
אישור תכנית מס' 6333  
הועדה המחוזית החליטה לאשר את התכנית  
בשינוי מס' 38/98 לתכנית מתאר מקומית  
תשריט

חתימת בעל המקרקע	דירה מס	קומה	טלפון	תחנה
אברהם רובינשטיין	1	1	6540362	1
שמעון	2	2	5640454	2
מנחם חיים	3	3	6510149	3
למחמד סדוק מרים	4	4	6535194	4
אלדובי רומם	5	5	6523239	5
עמנואל	6	6	5640454	6
אלדובי מקוק	7	7	6527828	7
עמנואל	8	8	5640454	8
עמנואל	9	9	5640454	9
יעקוביץ יצחק	10	10	6520450	10

נתונים: שדרות המאירי 13 קרית משה י"ג

חתימת מגישי התכנית: שם הלב יצחק יעקוביץ. ת.ז. 654274676 יצחק יעקוביץ

כתובת שדונת הפאזי 13, ירושלים מיקוד טל' 6520450

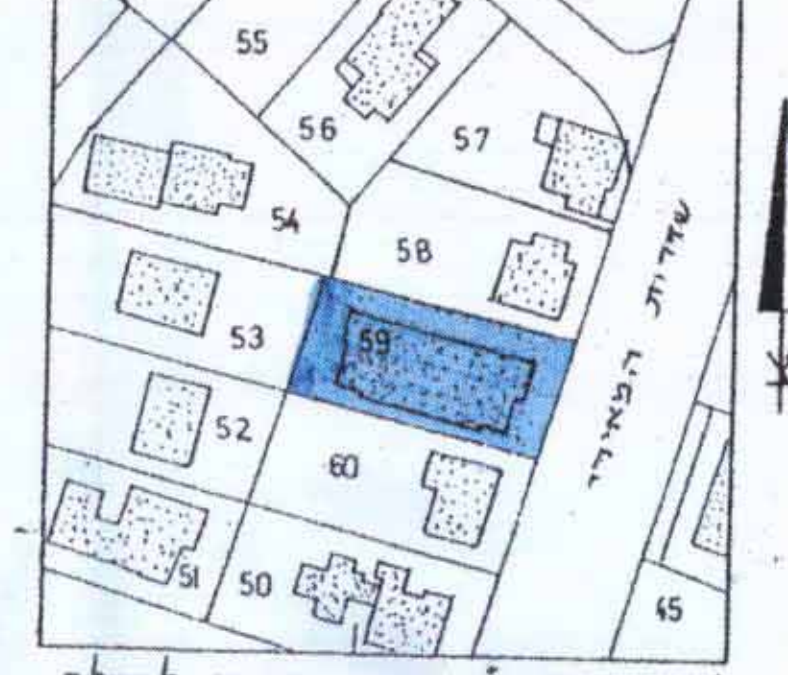
חתימת המתכנן: שם גדעון טיפוד ת.ז. 922992-3

כתובת ירושלים ת.ז. 9756 מיקוד 999999 טל' 6483466

תאריך: 11.11.98  
אודי כהן - מ.א.פ.  
אודי כהן - מ.א.פ.  
אודי כהן - מ.א.פ.  
אודי כהן - מ.א.פ.  
אודי כהן - מ.א.פ.  
אודי כהן - מ.א.פ.  
אודי כהן - מ.א.פ.  
אודי כהן - מ.א.פ.  
אודי כהן - מ.א.פ.  
אודי כהן - מ.א.פ.

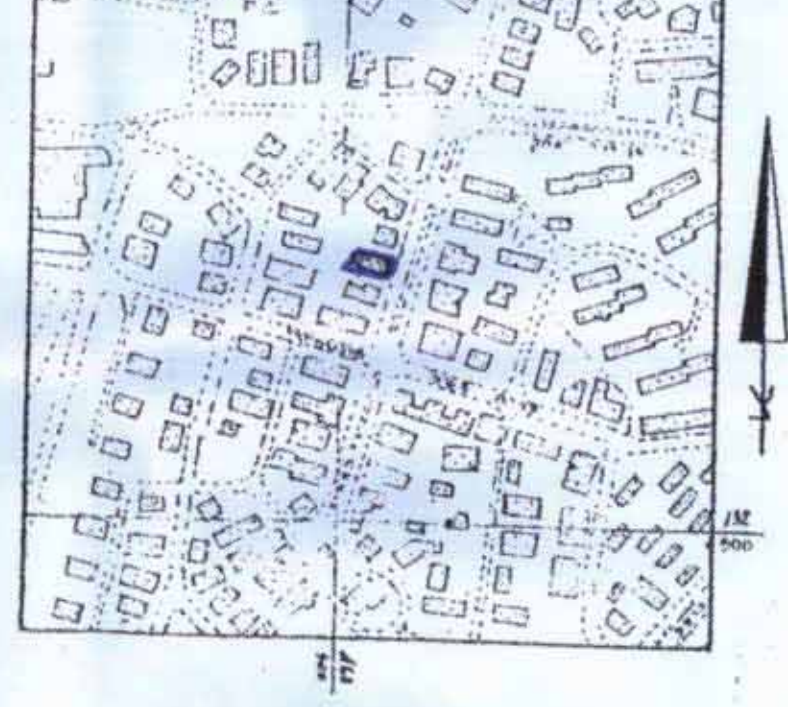
נווה נביה ע"ד ירושלים ירושלים  
מקום קרית משה שדרות המאירי 13  
גוש 30157 חלקה 59  
הוכן עבור ירושלים יעקוביץ  
שם החלקה 0.854 מ.ד.

תרשים המקום הנ"ל 1:1250



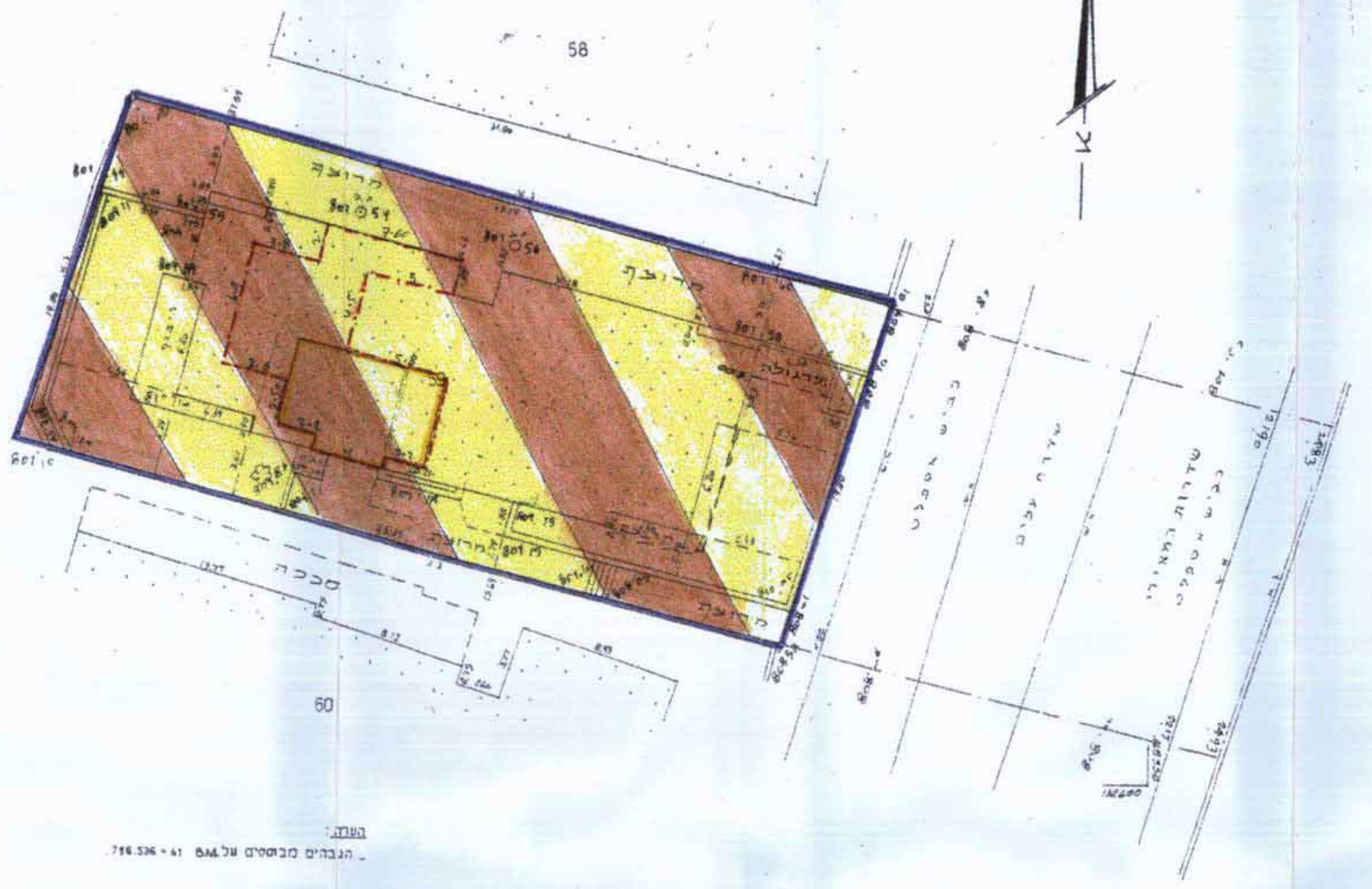
מצב מאושר ע"פ תכנית המתאר לירושלים

תרשים הסביבה ק"מ 1:5000



מקרא מצב מאושר  
אזור מגורים 2  
בנין קיים  
גבול חלקה  
מס חלקה - 59

מצב חדש  
קנה מידה - 1:250



מקרא  
גבול התכנית  
אזור מגורים מאושר  
בנין קיים  
מבנה להרצה  
מס חלקה קיים  
גבול חלקה קיים  
קו בנין מידי לחוססת

יעקב סומך מודר מוסמן  
מ.ר. 1395 ירושלים  
02-5816622  
91013  
25.1.01  
לא לצדכי דיסום

יעקב סומך מודר מוסמן  
מ.ר. 1395 ירושלים  
02-5816622  
91013  
22.1.98

יעקב סומך מודר מוסמן  
מ.ר. 1395 ירושלים  
02-5816622  
91013  
16.5.98