

מרחב תכנון מקומי אשדוד רובע י"ב

תכנית מס' 6/130/03/3 (מס' קודם: 3/מק/2059)
 איחוד וחלוקת מגרשים בהסכמת הבעלים.
 שינוי לתכנית מס' 3/במ/10

מחוז : אשדוד
 נפה : אשקלון
 מקום : אשדוד - רובע י"ב רח' אב, רח' ראובן
 גוש : 2016
 חלקות : חלק מחלקה 19
 בעלי הקרקע : עיריית אשדוד
 מגיש התכנית : הועדה המקומית לתכנון לבניה - אשדוד
 המתכנן : אבי מאיר - אדריכל ומתכנן ערים
 רחוב רוביל 18 תל אביב טל: 03-6885380

לשכת התכנון המחוזית
 משרד המס' מתווה חירום
 04.06.2003
 נתקבל

שטח התכנית : 41.591
 קנה מידה : 1:1250
 אשדוד ומחוז אשדוד
 התכנון והבניה תשס"ב - 1965
 זר התכנית מס' 6/130/03/3
 הודעה על אישור תכנית
 ת"מ 2002

מקרא :

הודעה על אישור תכנית
 ת"מ 2002

גבול תכנית

מספר מגרש

שטח לבניני ציבור

שטח צבורי פתוח

מבנה להריסה

חניה צבורית

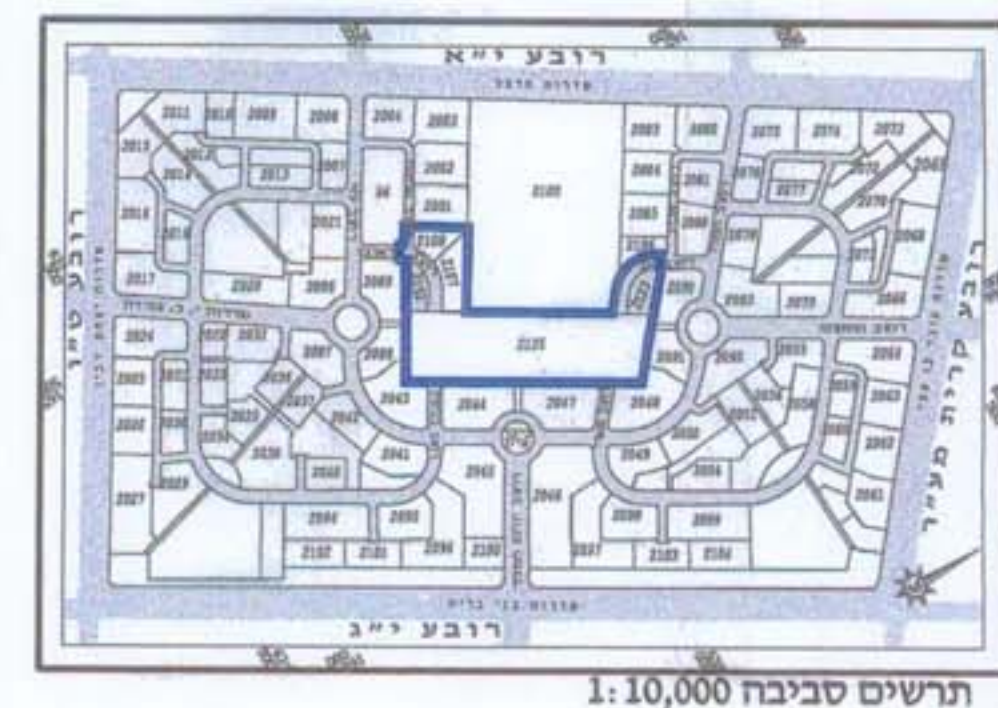
דרך קיימת

דרך מוצעת

דרך לביטול

פרוט נתוני רוזטה

מספר חדר
 קווי בנין
 חותם חדר



יעוד המגרש		מצב קיים		מצב מוצע	
מס	שטח	מס	שטח	מס	שטח
מבני צבור	3 מצ 7.51	34 מצ 4.035	9.69	מבני צבור	3 מצ 7.51
שטח צבורי פתוח	4 מצ 4.60	1 מצ 28.508	68.54	שטח צבורי פתוח	4 מצ 4.60
חניה צבורית	1 מצ 1.913	1 מצ 4.358	10.48	חניה צבורית	1 מצ 1.913
דרכים קיימות	1 מצ 1.752	2 מצ 1.714	4.13	דרכים קיימות	1 מצ 1.752
דרכים מוצעות	2 מצ 1.881	2 מצ 2.294	5.52	דרכים מוצעות	2 מצ 1.881
סכ"ה	9.42	3.916	1.64	סכ"ה	9.42
	100.00	41.591	100.00		100.00

עיריית אשדוד
 הועדה המקומית (משנה-מבנה)
 לחיכוך ובניה החליטו כי יש לה
 כיום מס' 23/11/03 לאשר את הבקשה:
 10/06/03
 חוכר או ריקרא 6/130/03/3
 חתימה 02/06/03
 חתימה 21/02/03
 חתימה 10/06/03

עיריית אשדוד
 הועדה המקומית (משנה-מבנה)
 לחיכוך ובניה החליטו כי יש לה
 כיום מס' 23/11/03 לאשר את הבקשה:
 10/06/03
 חוכר או ריקרא 6/130/03/3
 חתימה 02/06/03
 חתימה 21/02/03
 חתימה 10/06/03

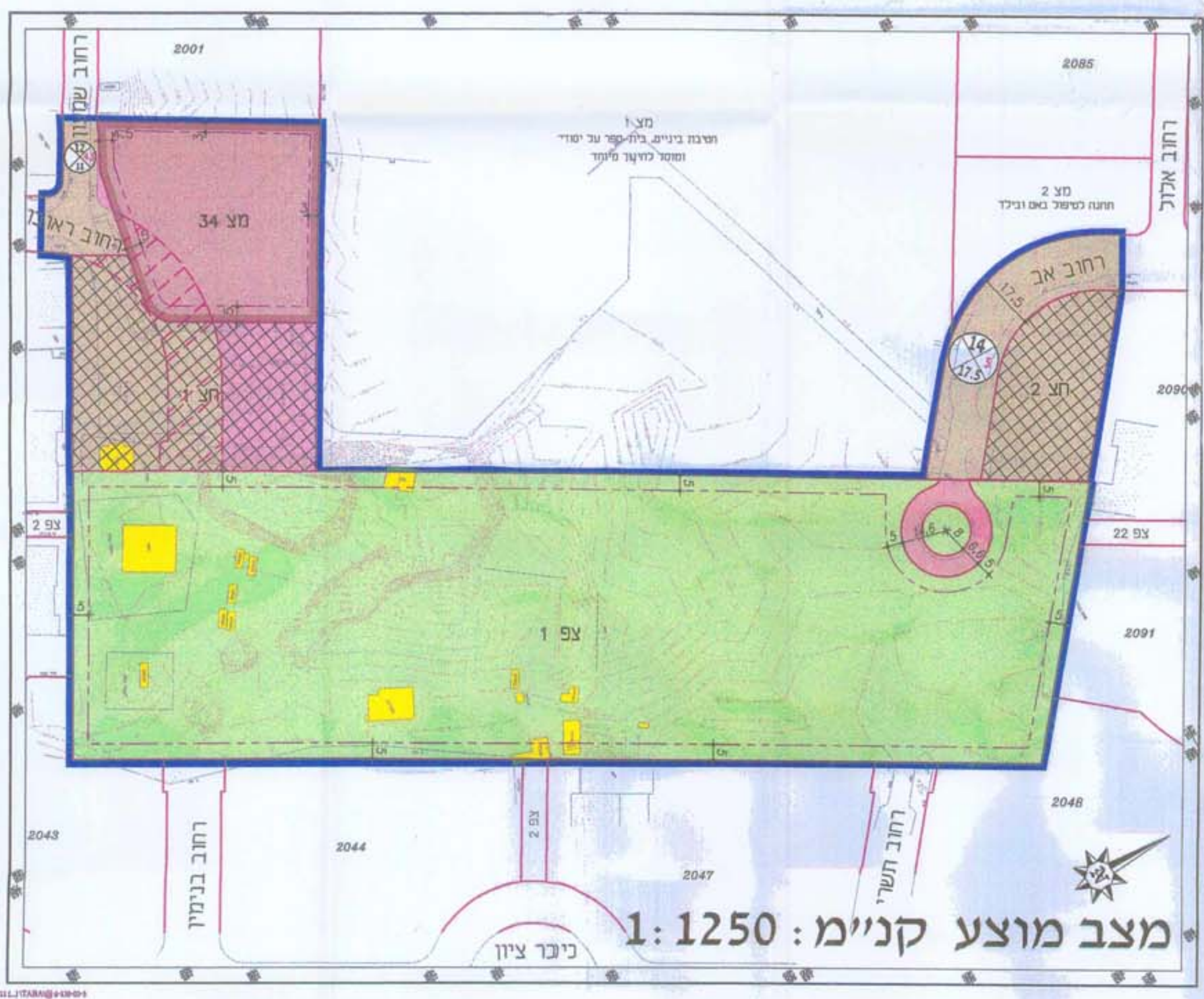
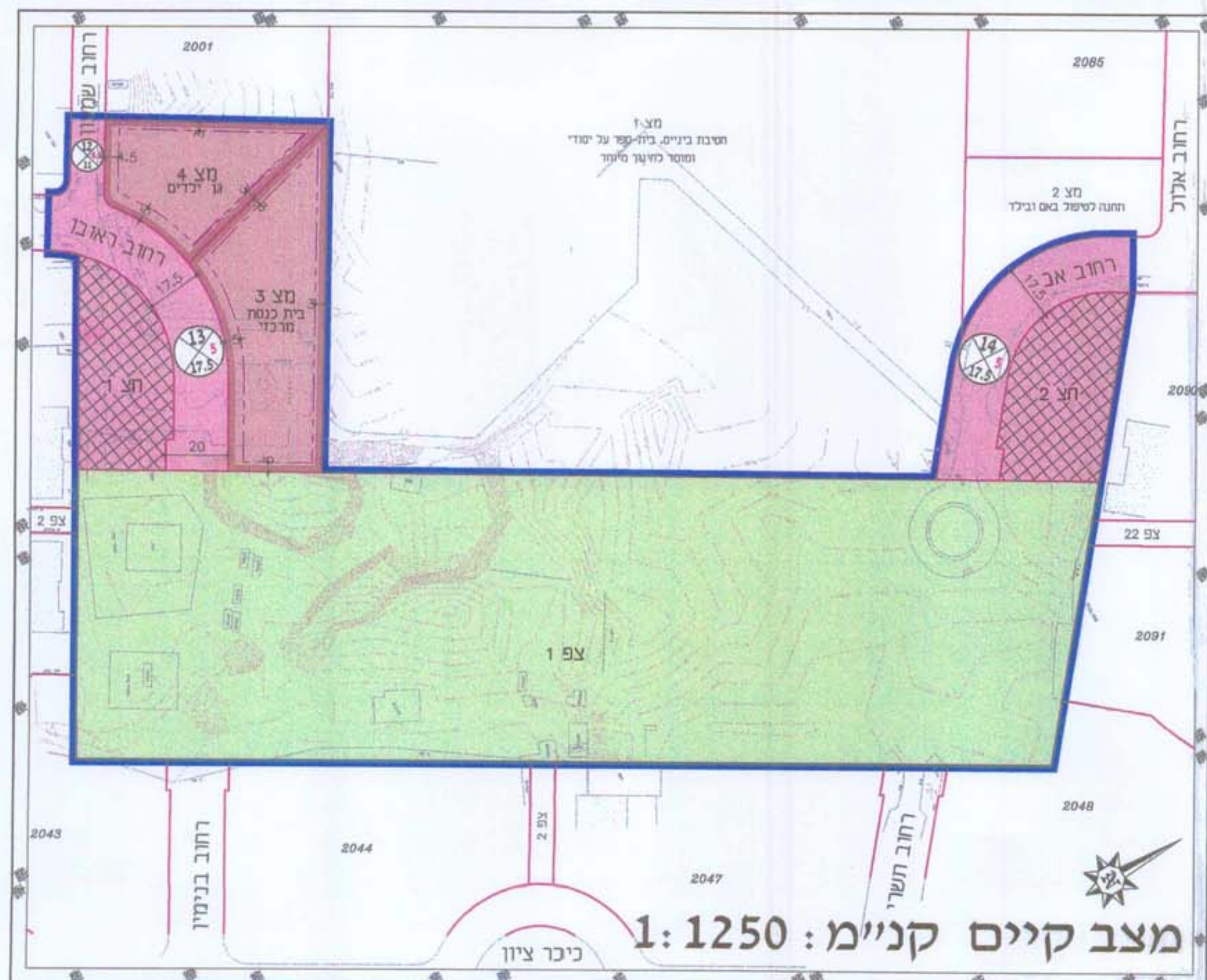
החלטת הוועדה המקומית לתכנון ולבניה
 עיריית אשדוד

חתימת בעלי הקרקע
 מות לתכנון ולבניה
 ת אשדוד

הודו 25.07.02
 מודד מוסמך
 רישיון מס' 397

הודו גרינברג מודדת בע"מ
 רח תת-4 תלת 58325 טל: 03-6065187

חתימת עורך המדידות



אבי מאיר - אדריכל ומתכנן ערים
 חתימת המתכנן
 10/09/2002