

# מרחב תכנון מקומי ירושלים

תשרי מצורף לתוכנית מס. 2833

שינוי מס. 87/79 לתוכנית המתאר המקומית לירושלים

שינוי מס. 1/79 לתוכנית מס. 1616-1-916

ק.מ. 1:500

משרד המגורים מחדש ירושלים  
חוק היישוב והגנת היישובים - 1950  
אשרור תוכנית

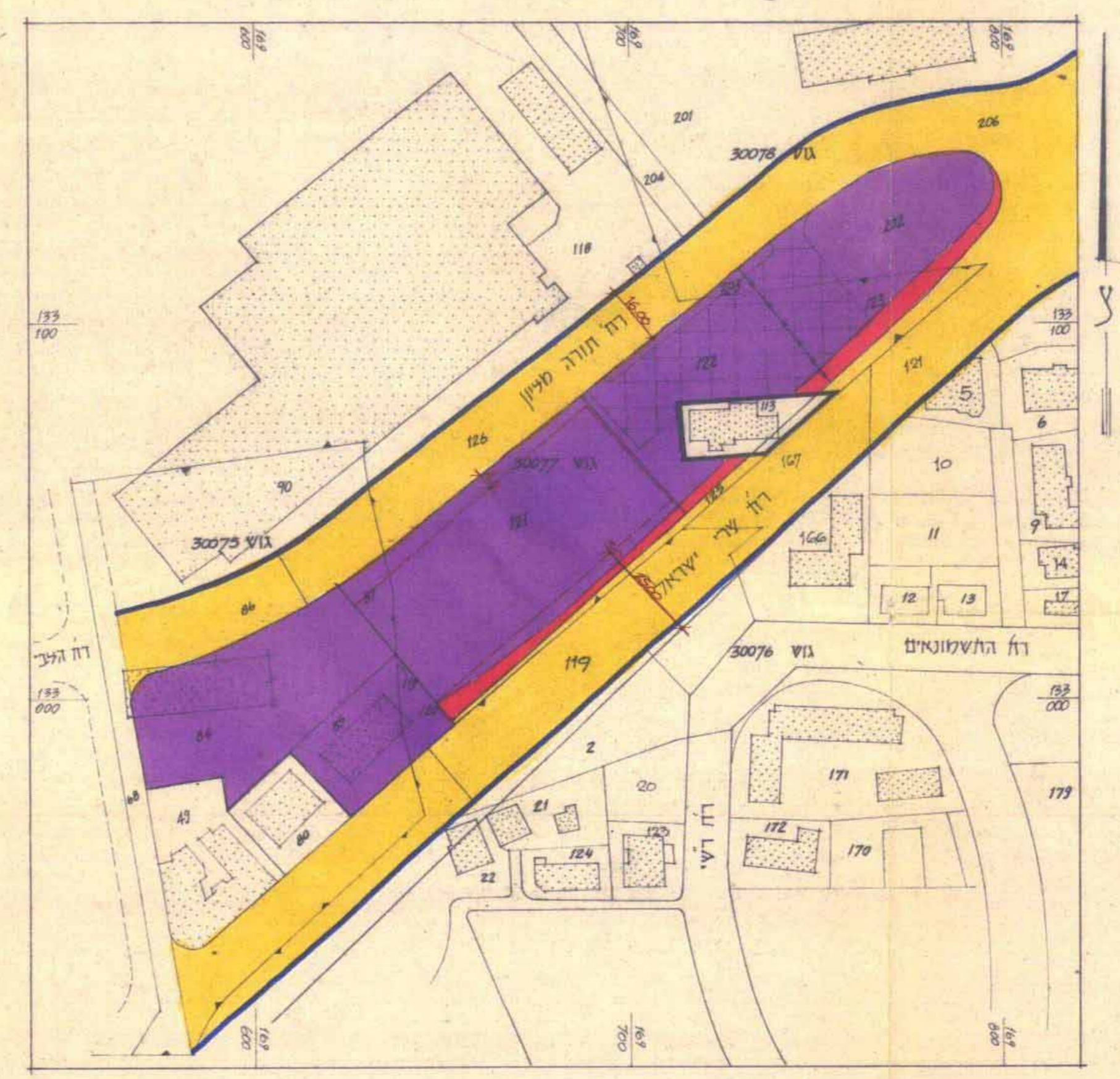
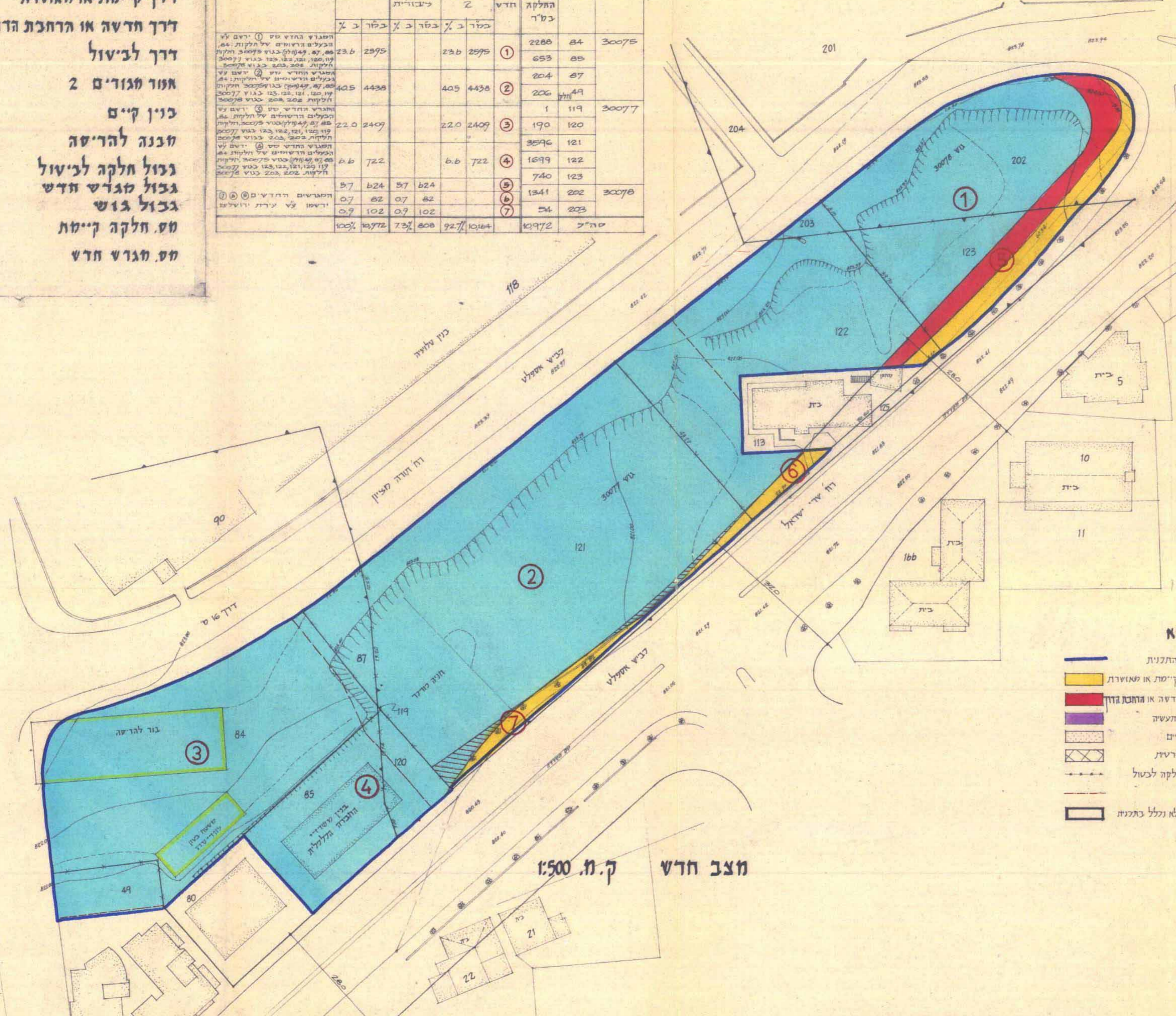
משרד המגורים מחדש ירושלים  
חוק התכנון והבנייה - 1965  
הפקדת תוכנית

משרד המגורים מחדש ירושלים  
חוק התכנון והבנייה - 1965  
אשרור תוכנית

### טבלת השטחים לאיחוד וחלוקה

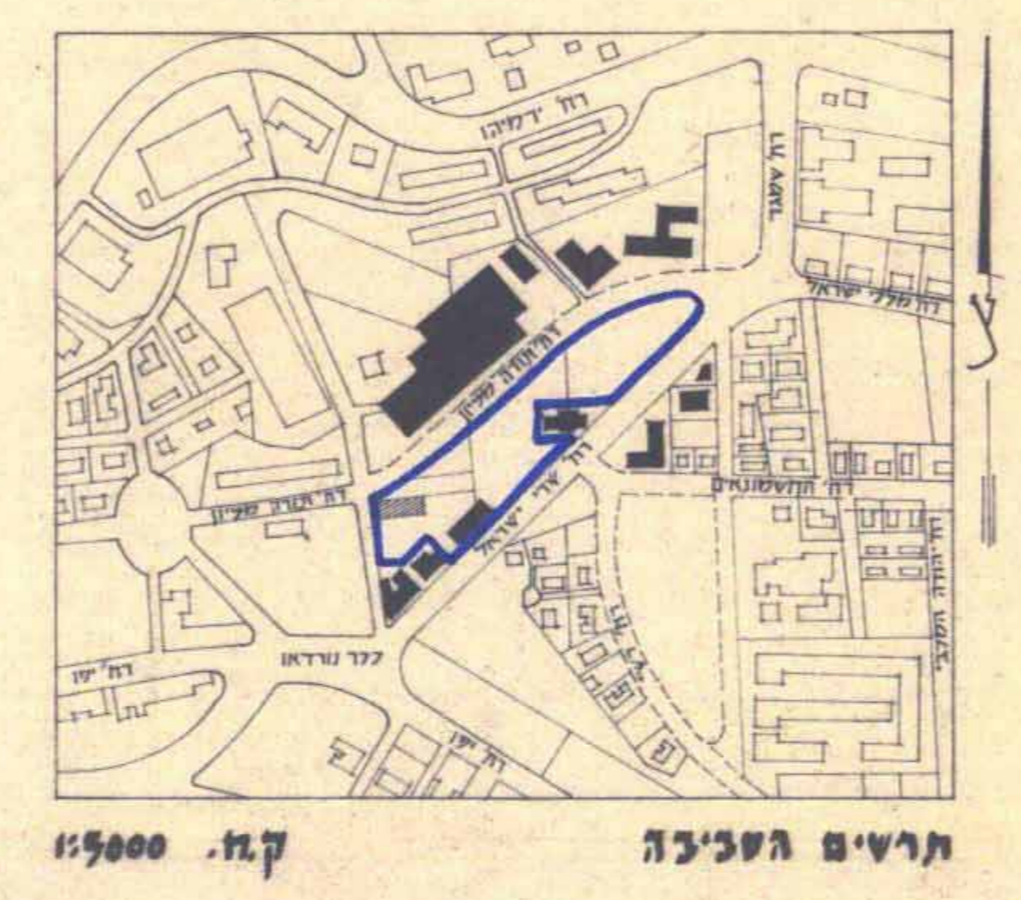
הערה	שטח			מספר ק"מ	שטח ממוצע	מספר ק"מ
	סה"כ	בב"ב	בב"ב			
1	23.6	23.6	23.6	2288	84	30075
	204	204	204	653	85	
	204	204	204	204	87	
	204	204	204	204	49	
2	22.0	22.0	22.0	190	120	30077
	24.09	24.09	24.09	190	120	
	24.09	24.09	24.09	190	120	
	24.09	24.09	24.09	190	120	
3	5.7	5.7	5.7	740	123	30078
	5.7	5.7	5.7	1341	202	
	5.7	5.7	5.7	54	203	
	5.7	5.7	5.7	54	203	
4	7.2	7.2	7.2	1699	122	30079
	7.2	7.2	7.2	1699	122	
	7.2	7.2	7.2	1699	122	
	7.2	7.2	7.2	1699	122	

- ### מקרא
- גבול התוכנית
  - דרך קיימת או מאושרת
  - דרך חדשה או הרחבת הדרך
  - דרך לביטול
  - אזור מגורים 2
  - כיון קיים
  - חבנה להריסה
  - גבול חלקה לביטול
  - גבול מגרש חדש
  - גבול גוש
  - מס. חלקה קיימת
  - מס. מגרש חדש



מזב קיים לתי.ת.ת.ע. 1616-1-916 ק.מ. 1:1250

- ### מקרא
- גבול התוכנית
  - דרך קיימת או מאושרת
  - דרך חדשה או הרחבת הדרך
  - אזור חדש
  - כיון קיים
  - חבנה להריסה
  - גבול חלקה לביטול
  - קו כנין
  - שטח שולל ונכלל בתוכנית



תרישים העיניה ק.מ. 1:5000

רשות בעל-ההקדק ומגישי התוכנית  
חברת גלילית לירושלים בע"מ. רח' ער יואל 12 ירושלים. טל 224207

רובע ירושלים  
רובע ירושלים  
רובע ירושלים

רשות המועצה  
יקב אלון-אדירלי רח' זכוכינסקי 10 ירושלים טל 631365  
ת.ל. 2280692

תאריך: 15.10.80