

מחוז ירושלים
 מרחב תכנון מקומי ירושלים
 תכנית מס' 8436
 שינוי מס' 01 / - לתכנית במ / 3456
 (שינוי תכנית מתאר מקומית)

תשריט

ק.מ. 1:250

משרד הפנים
 לשכת התכנון מחוז ירושלים
 16-01-2005
 נתקבל
 ת"מ מס'














חתימת : יעקוב סאלח משגב
 תעודת יחידות החלטה להפקיד את התכנית
 4102 / 22.4.05
 יורי העדה
 יעקוב סאלח משגב
 משרד הפנים מחוז ירושלים / ת"ד 2518
 8436 / 8077264 / תכנית מס'
 5816677 / 080463557 / תעודת החלטה להפקיד את התכנית
 1310 / 052 / ת"ד 2518
 בשיבה מס' 1310 / יורי העדה
 סתכניל תכנון
 חתימת בעלי התכנית : יעקוב סאלח משגב
 כתובת ישראלי / ת"ד 2518
 משרד הפנים מחוז ירושלים / ת"ד 2518
 8436 / 8077264 / תכנית מס'
 5816677 / 080463557 / תעודת החלטה להפקיד את התכנית
 1310 / 052 / ת"ד 2518
 בשיבה מס' 1310 / יורי העדה
 סתכניל תכנון

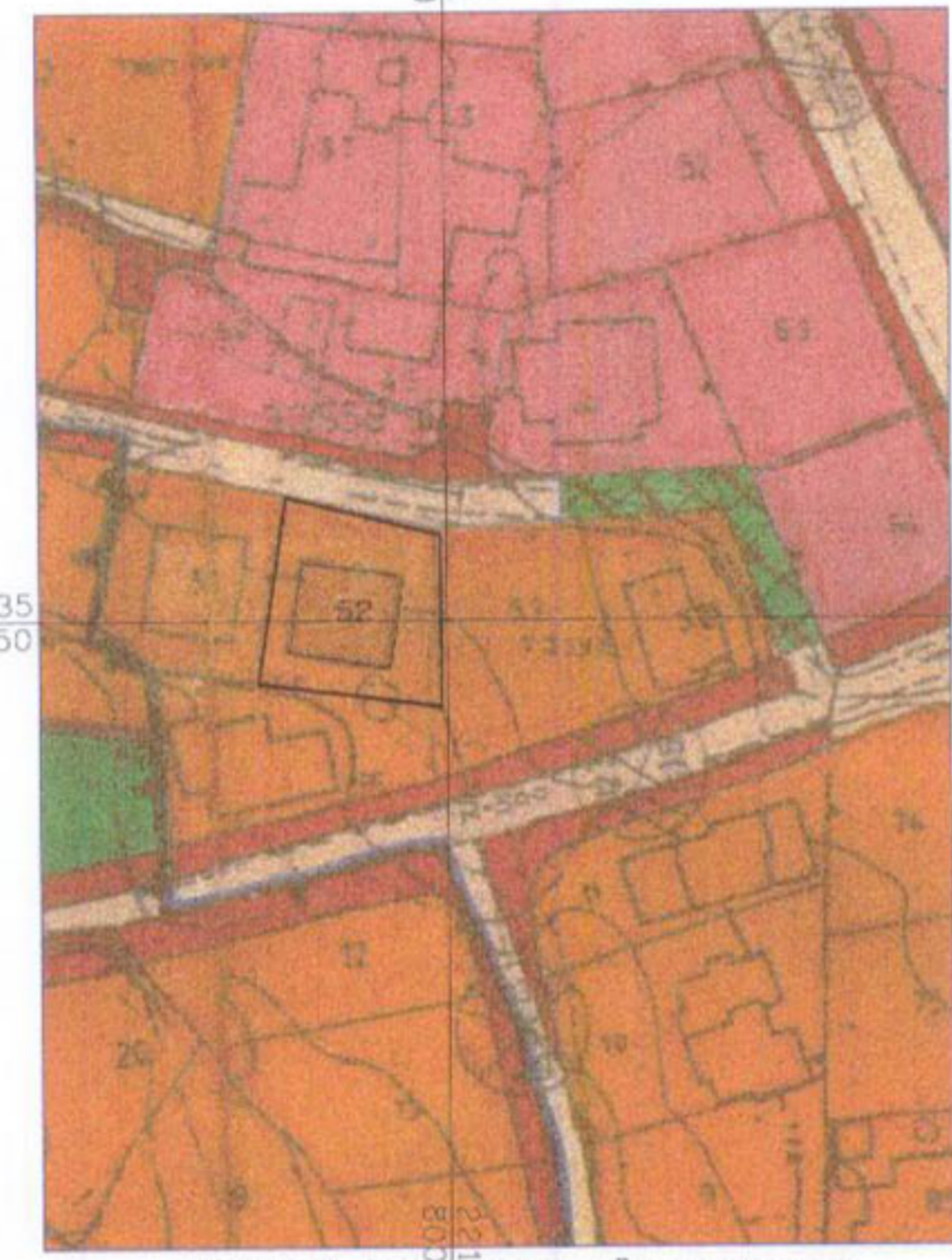
חתימת המתכנן : מחמד אבו גנאם
 מחמד אבו גנאם
 AL-SULTAN SHA'AIMAN
 ENGINEERING OFFICE
 DESIGN SUPERVISION
 מספר רישון 74623
 ת"ד 8044197-5
 א-טור / ת-38164 / ירושלים
 טלפון 050265973
 052873181
 תאריך 10/ 07/ 2002

מקרא מצב מאושר

-  אזור מגורים 5 מיוחד
-  אזור מגורים 1 מיוחד
-  דרך חדשה או הרחבת דרך
-  דרך קיימת או מאושרת
-  בנין קיים
-  גבול חקקה
-  מספר חקקה
-  מספר דרך
-  קווי בנין
-  חובב דרך

מקרא מצב חדש

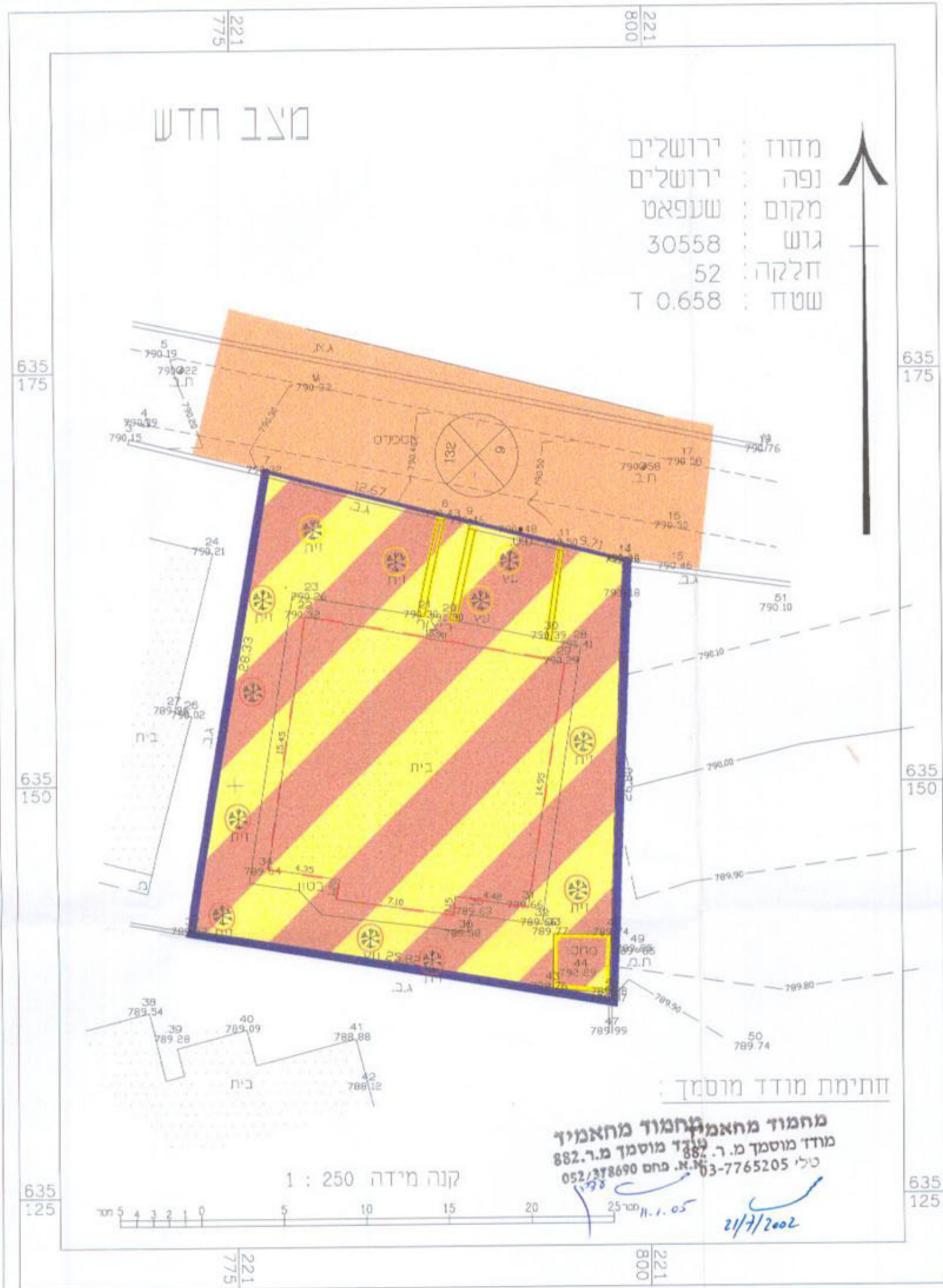
-  גבול התכנית
-  אזור מגורים מיוחד
-  דרך קיימת או מאושרת
-  בנין קיים
-  בנין / גדר להריסה
-  גבול חקקה קיימת
-  מספר חקקה
-  קו בניין מירבי לבניה
-  עץ לשימור
-  עץ לעקירה
-  מספר דרך
-  קווי בנין
-  חובב דרך



מצב מאושר ע"פ תכנית במ / 3456
 קנה מידה 1 : 1250



תרשים סביבה 1 : 5000



מחוז : ירושלים
 נפה : ירושלים
 מקום : שעפאט
 גוש : 30558
 חלקה : 52
 שטח : 0.658 ד

מצב חדש

קנה מידה 1 : 250

מחמוד מחאמיני
 מודד מוסמך מ.ר. 882
 טל. 052/378690
 מחס.מ. 7765205-03
 21/7/2002

חתימת מודד מוסמך