

אשדוד

איתור שטח לבית חולים ומרכז הבריאות

מרחב תכנון מקומי
שינוי לתכנית מתאר
רובע מיוחד











מחוז: הדרום
נפה: אשקלון
מקום: אשדוד

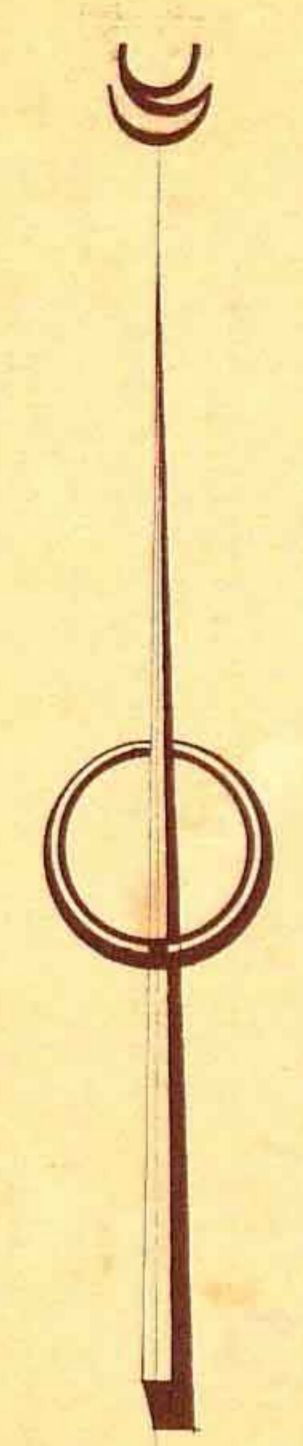
חלקי גושים 181, 2013, 2022, 2023

ק.מ. 1:2500

מס' תכנון מקומי 23/16/03/3
מס' תכנון מס' 23/16/03/3
מס' תכנון מקומי 23/16/03/3

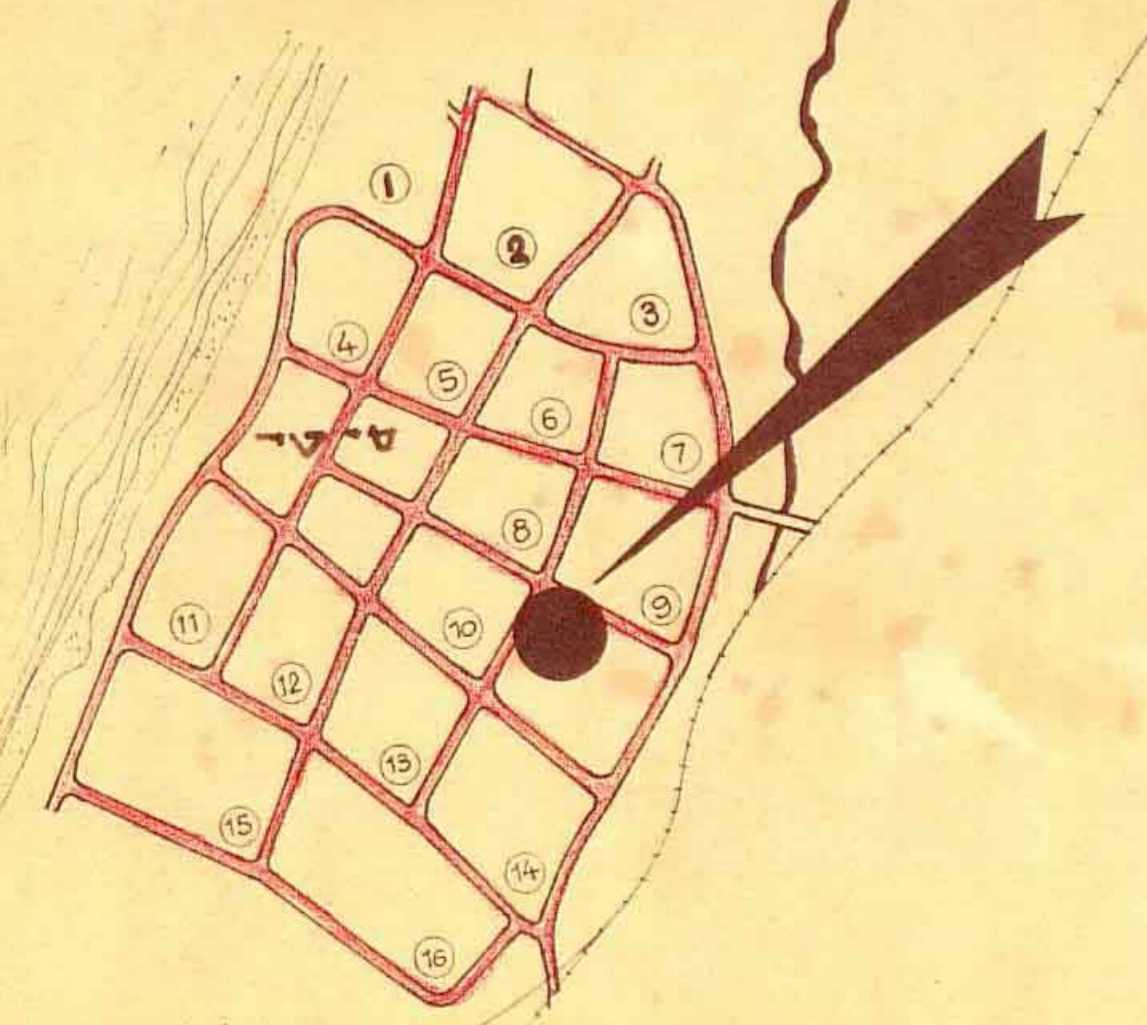
מס' תכנון מקומי 23/16/03/3
מס' תכנון מס' 23/16/03/3
מס' תכנון מקומי 23/16/03/3

-  גבול מיוחד
-  שטח מסחרי מיוחד
-  שטח ציבורי פתוח
-  שטח בנייה צבירים
-  גבול תכנית
-  דרך קיימת
-  דרך מוצעת
-  מספר הדרך
-  קו בנין
-  רוחב הדרך

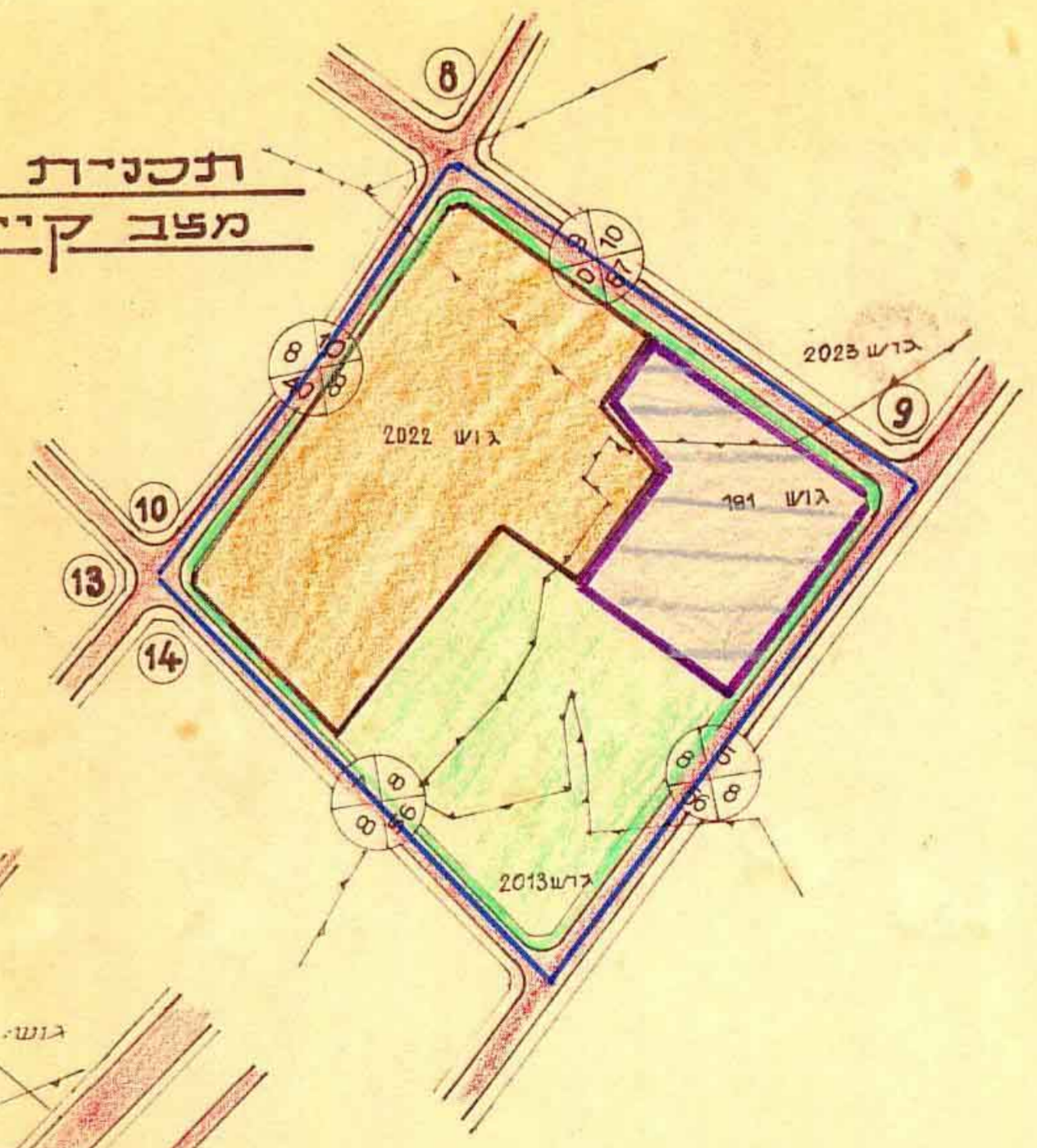


ק.מ. 37965

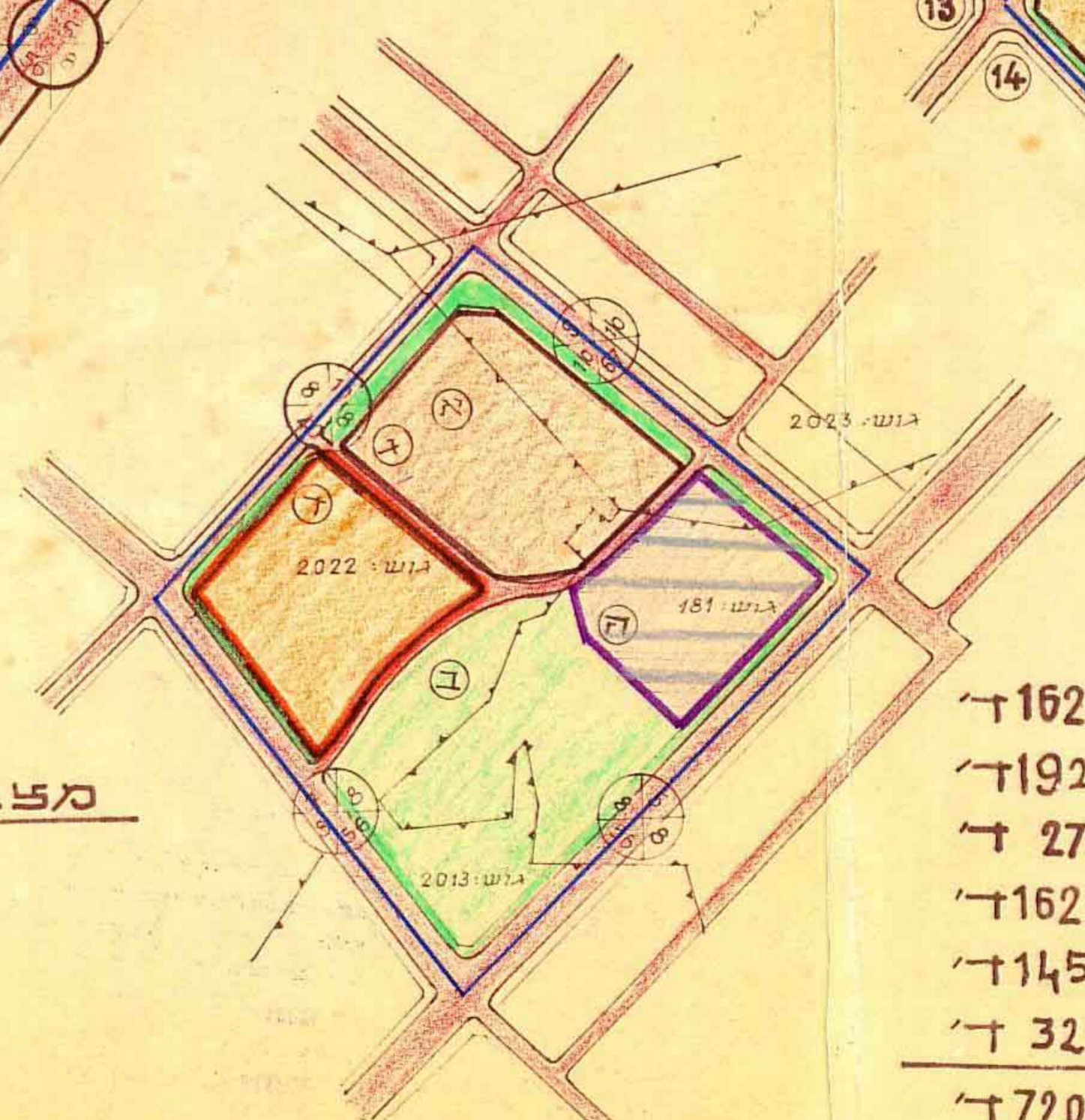
אשדוד • תכנית מתאר
1:50000



תכנית מתאר
מצב קיים
1:10000



מצב מוצע
1:10000



- Ⓐ שטח לבית חולים • 162 ד'
- Ⓑ שטח ציבורי פתוח • 192 ד'
- Ⓒ פס ירוק • 27 ד'
- Ⓓ שטח מיוחד • 162 ד'
- Ⓔ שטח מסחרי מיוחד • 1145 ד'
- Ⓘ שטח דוכים בתוך הרובע • 32 ד'
- סכ'ה • 720 ד'

איתור של בית חולים

1019
23 4 79