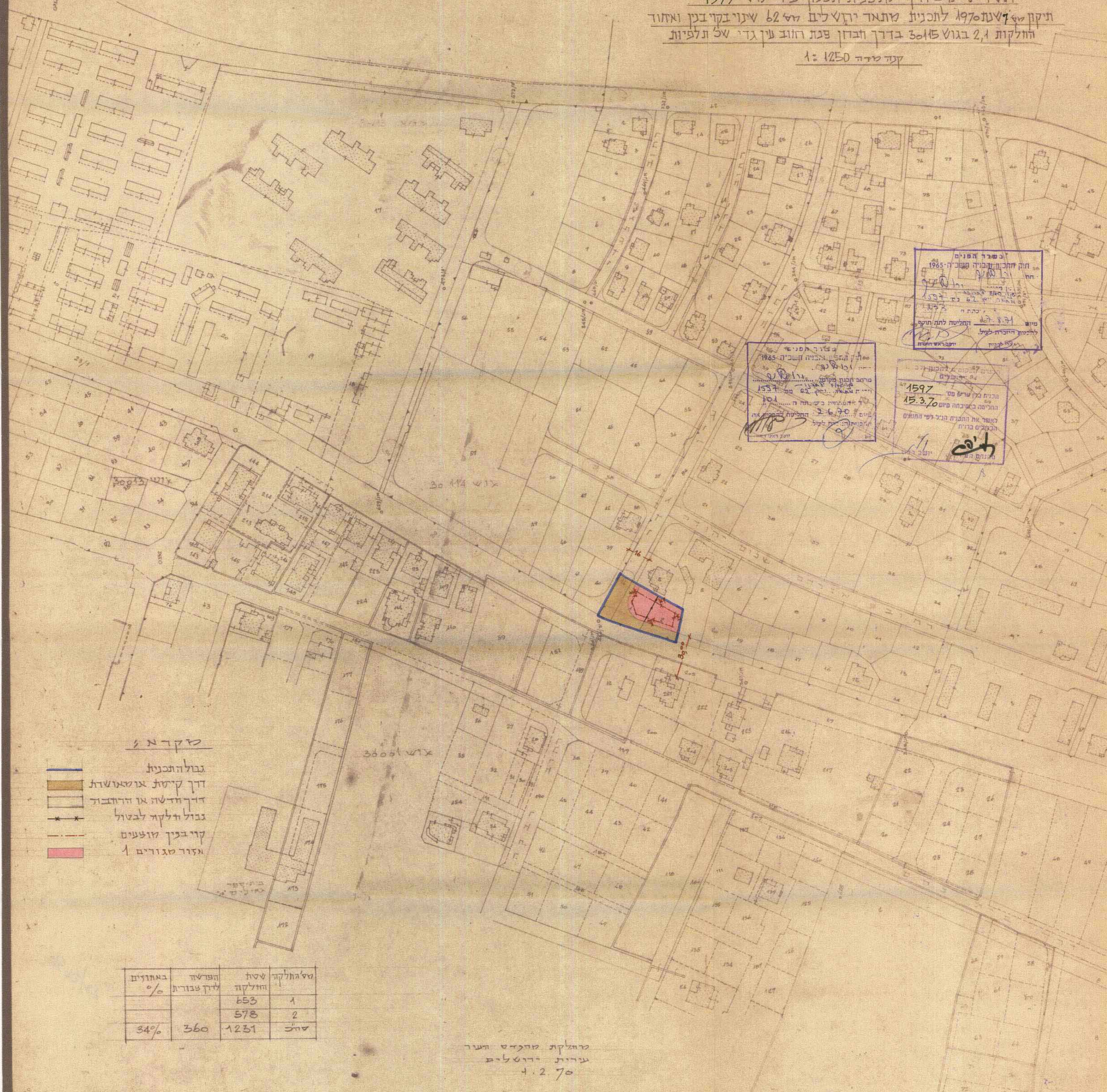


מצדב תכנון מקומי ירושלים

תשריט מצדב לתכנית תכנון עיר מס' 1597

תיקן מס' 1970 לתכנית מתאר ירושלים מס' 62 שני בקיבוצן ואחוד
החלקות 2,1 בגוש 3015 בדרך ובדון פנת רחוב עין גדי של תלפיות

קדמ סדה 1:1250






משרד הפנים
חוק חכמת המדינה תשכ"ה-1965
מס' 1597
מס' 1597
מס' 1597
מס' 1597

משרד הפנים
מס' 1597
מס' 1597
מס' 1597
מס' 1597

מס' 1597
מס' 15.37
מס' 15.37
מס' 15.37

מקדמ

-  גולה תכנית
-  דרך קימת או מאושרת
-  דרך חדשה או הרחבת
-  גבול חלקה לבטול
-  קו בגין מופעים
-  אזור מגורים 1

מס' חלקה	שטח חלקה	הפרעה לדון שבדית	באחוזים
1	653		
2	578		
סה"כ	1231	360	34%

מחלקת מחקרים העיר
עיריית ירושלים
4.2.70