

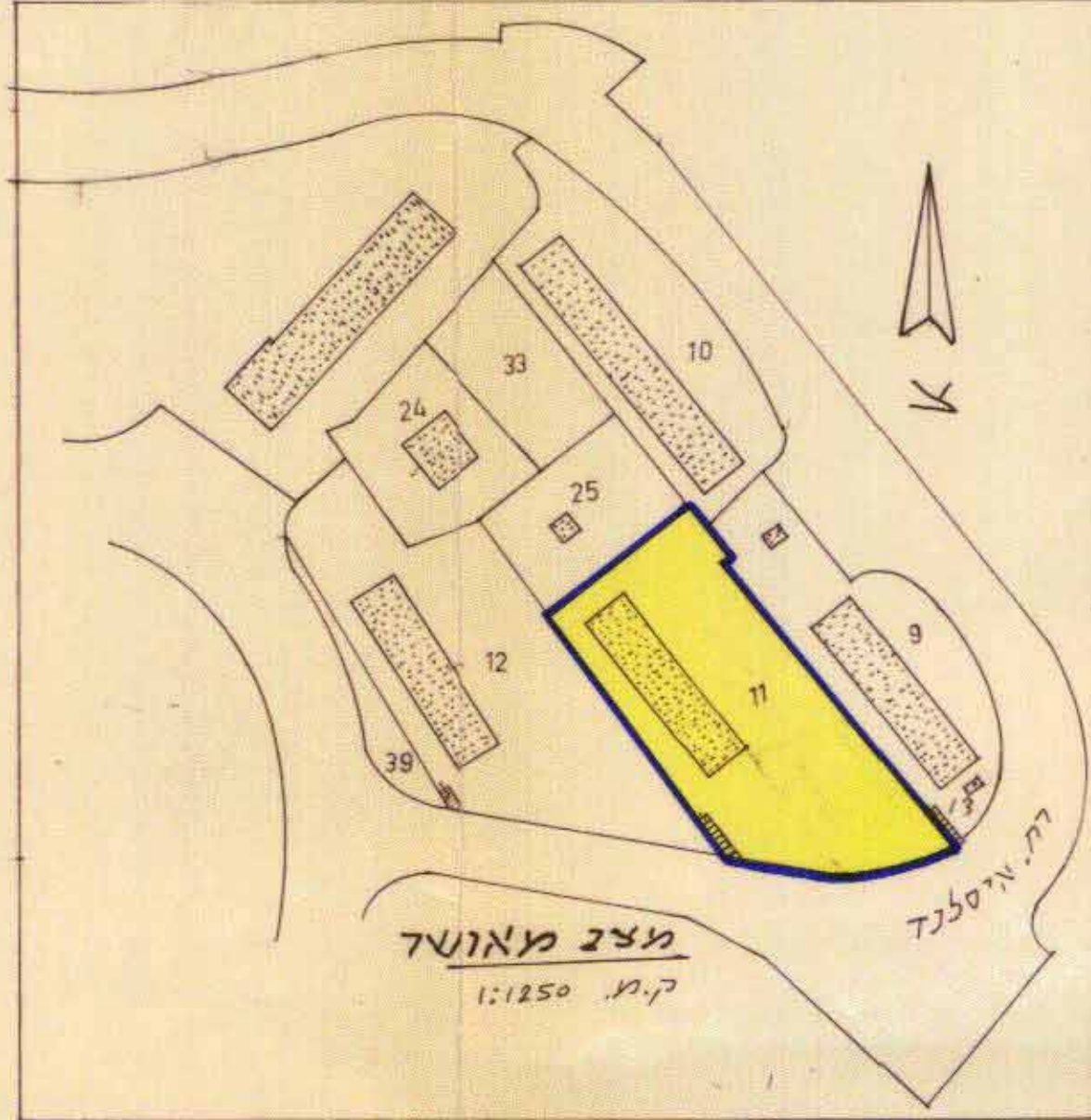
טבלת איחוד וחלוקה מחדש

הערות	מצב לפי הוראות תכנית גוש 3493 זז			מצב קיים	
	מספר גוש	מספר חלקה	מספר חדרים	מספר חדרים	מספר חדרים
המגרש החדש הממוקם בחלק 1 ידוע ע"פ הבעלים של חלקה זו בגוש 30436	1703	1703	1	2230	11
המגרש החדש הממוקם בחלק 2 ידוע ע"פ בעלי עריות ירושלים	527	527	2		
	2230	527	1703	2230	

הערה: א. סה"כ הפרשות לצרכי ציבור בגבולות תכנית גוש 3493 זז הם כ- 527 מ"ר שהם כ- 23.6%

אני החתום מטה יעקב זלקנד מודד מוסמך מאשר בזה כי חישוב השטחים שבטבלת איחוד וחלוקה נכונים.

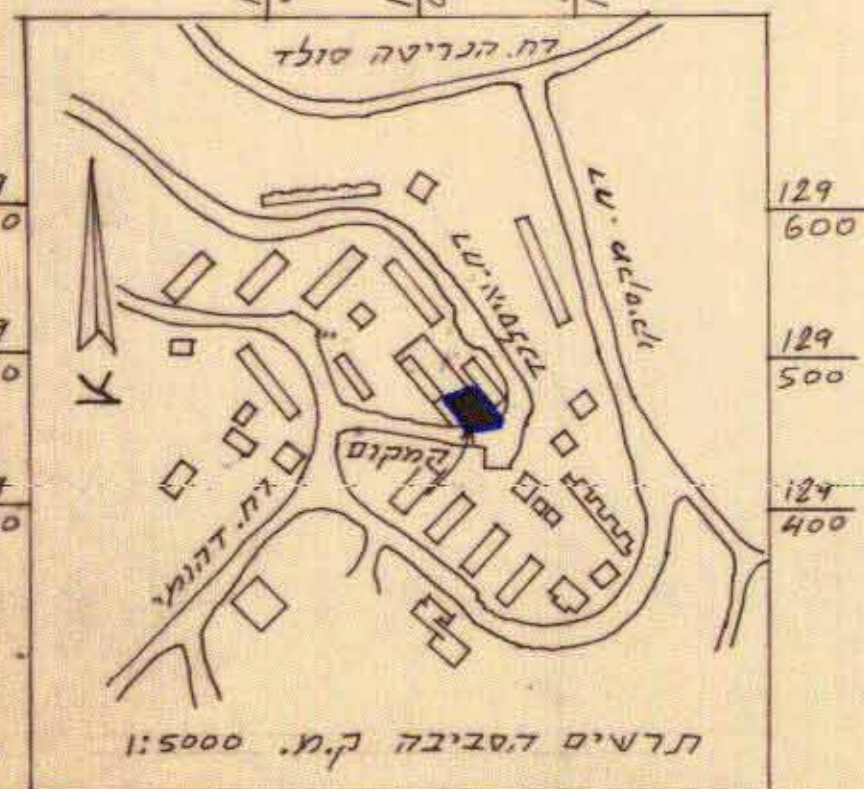
- נכונים 29.7.86
- מקרא**
- גבול התכנית
  - אזור מגורים 3-4 קומות
  - בנין קיים
  - מספר חלקה קיימת



היום: עיריית ירושלים.  
המתכנן: האגף לתכנון מבנים.  
תאריך: יוני 1986

**מקרא**

- גבול התכנית
- אזור מגורים 3-4 קומות
- שטח לבנין ציבורי
- בנין קיים
- מספר חלקה קיימת
- גבול מגרש חדש
- מספר מגרש חדש
- קו בנין חדש למקלט



מרחב תכנון מקומי ירושלים

תכנית מס' 3493

שינוי מס' 2/84 לתכנית שיכון צבודי מס' 5/09/2

(שינוי תכנית מתאר מקומית)

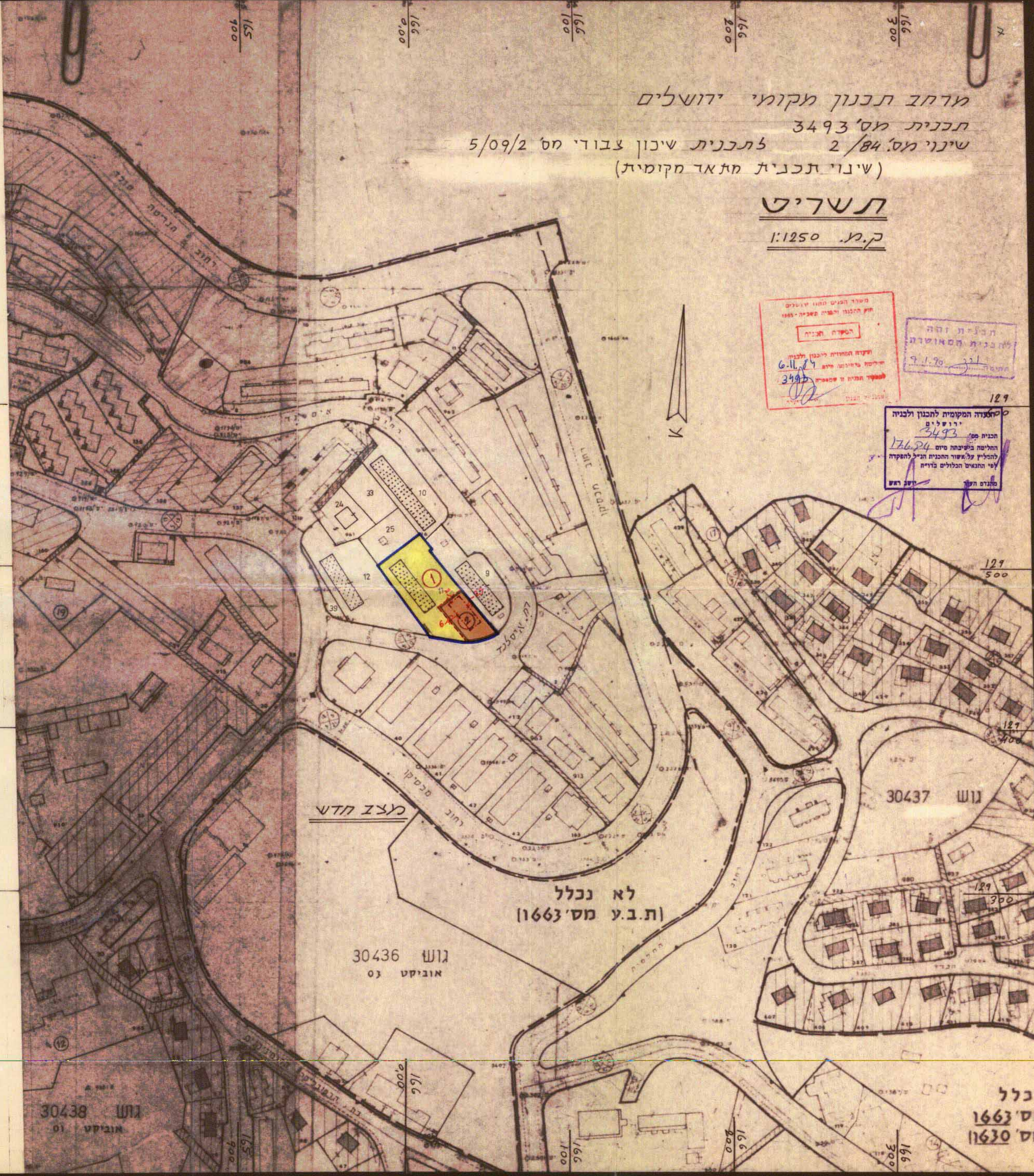
**תשריט**

ק.מ. 1:1250

משרד הנגישות והגנת הסביבה  
תחילת תכנון ופיקוח: 1985  
הסוכנות: תכנית  
תקופת התכנון: 1985-1986  
תאריך: 6.11.84  
מספר: 3493

תכנית זוהי תכנית המאשרת  
תאריך: 9.1.90

התכנית המוקמת לתכנון ולבניה ירושלים מס' 3493  
החליטה בוועידת מים 17.6.84 להכיל על גביה שינוי תכנית החקלאות ופיקוח החללים בדרום מערב תחום



**מצב חדש**

לא נכלל  
(ת.ב.ע מס' 1663)

גוש 30436  
אוביקט 03

נכלל  
גוש 1663  
מס' 1630