

מרחב תכנון מקומי ירושלים
 תכנית מס' 3821
 שנוי מס' 32/87 לתכנית המתאר המקומית לירושלים

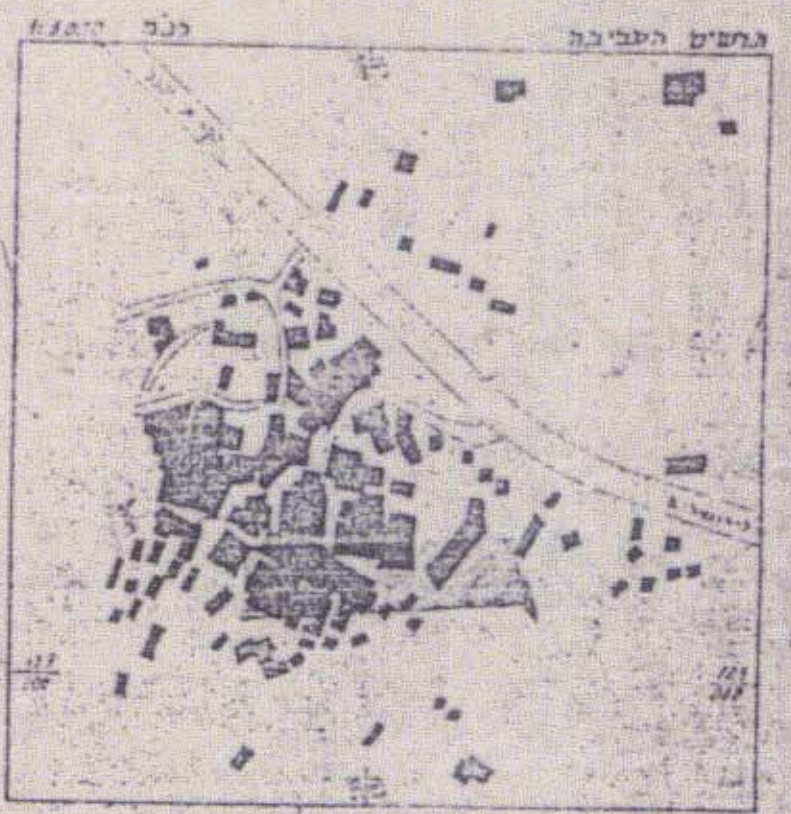
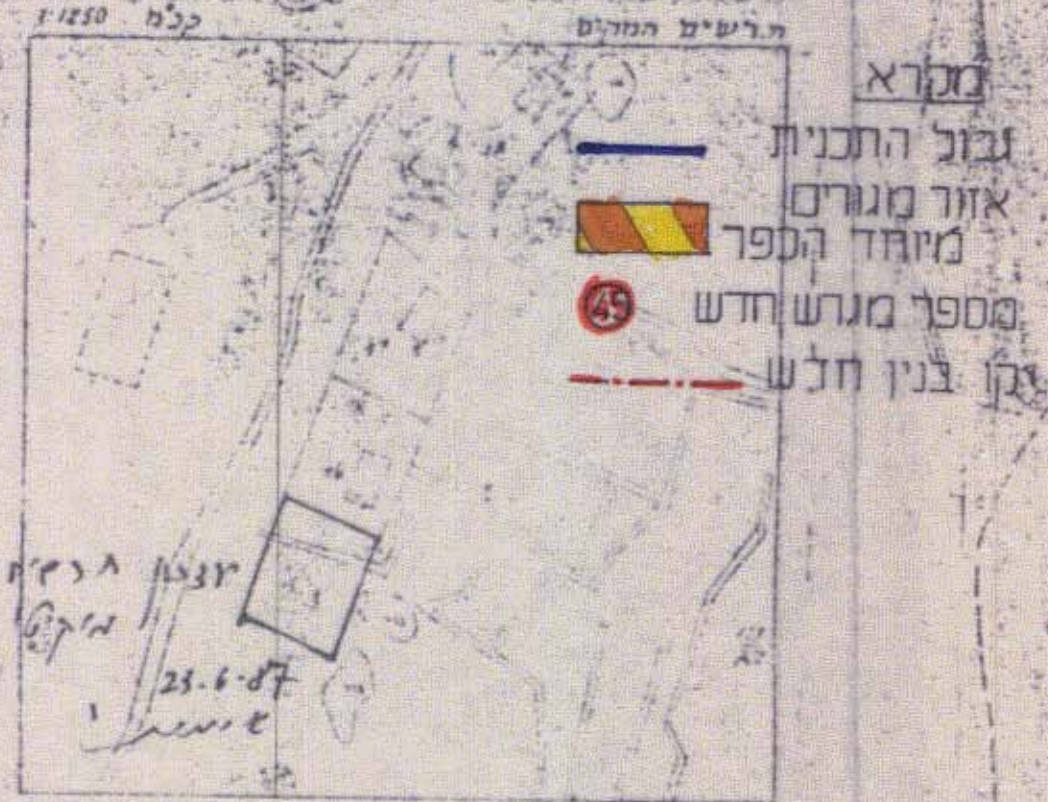
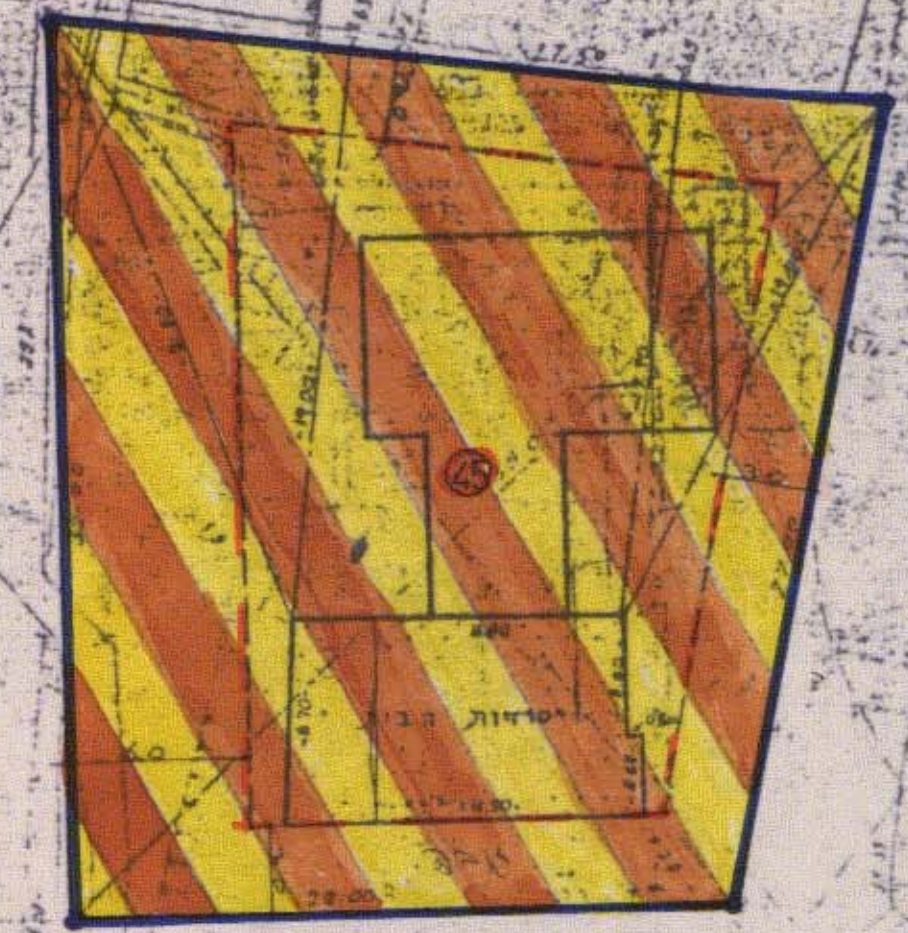
תשריט
 ק.מ. 1:250



חתימת מגיש התכנית
 דוד זוהר ת.ו. 4263917
 ורד ירדו ד.נ.ב.ק.ע.ת ירח
 טל. 02-226610

חתימת המתכנן:
 אדריכל א.א. אפרת
 רח' אגרון 12 ירושלים
 מיקוד 94265 טל 224740

תאריך, יולי 1987



סקום - 700
 חלקה - 45
 וכן עגור - מספ 707
 שטח - 700

מסדה
 גבול התכנית
 אזור מגורים
 מיזחד הספר
 מספר מגרש חדש
 קו בנין חדש

23.6.87
 א.א. אפרת

לא לצדק רישום
 סיוע מר"ח

7.7.1982

ביירמון, מודל מוסמן, מס' העין 40
 מסד ירושלים על 223979

קנה מידה 1:250