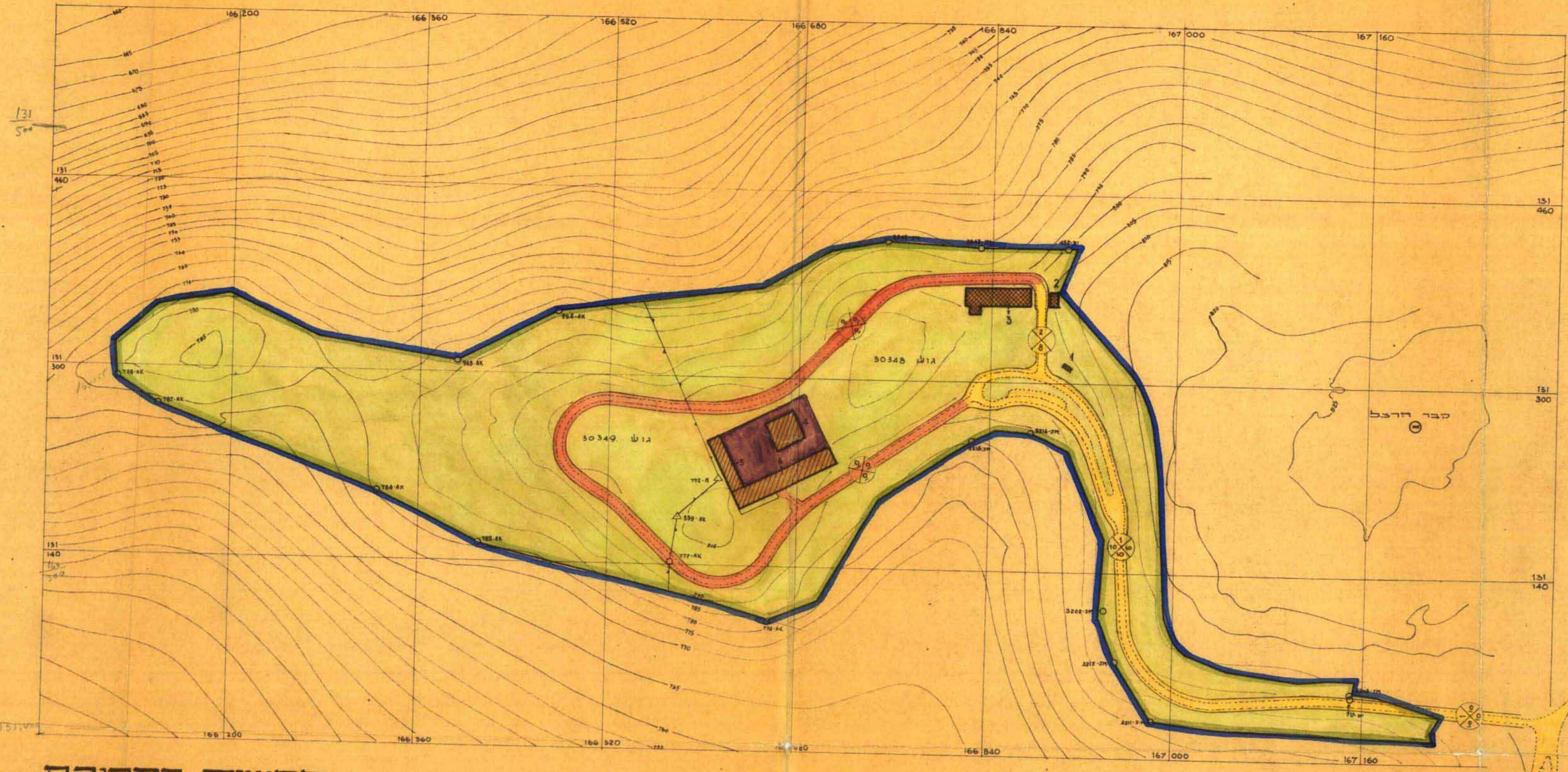
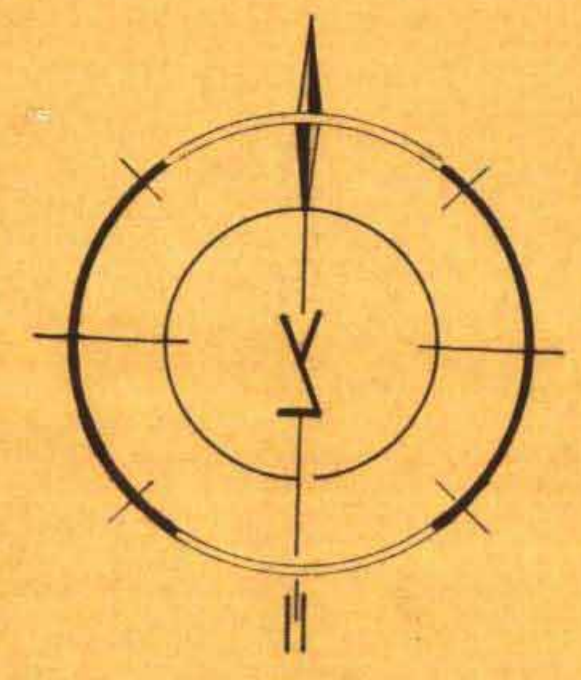


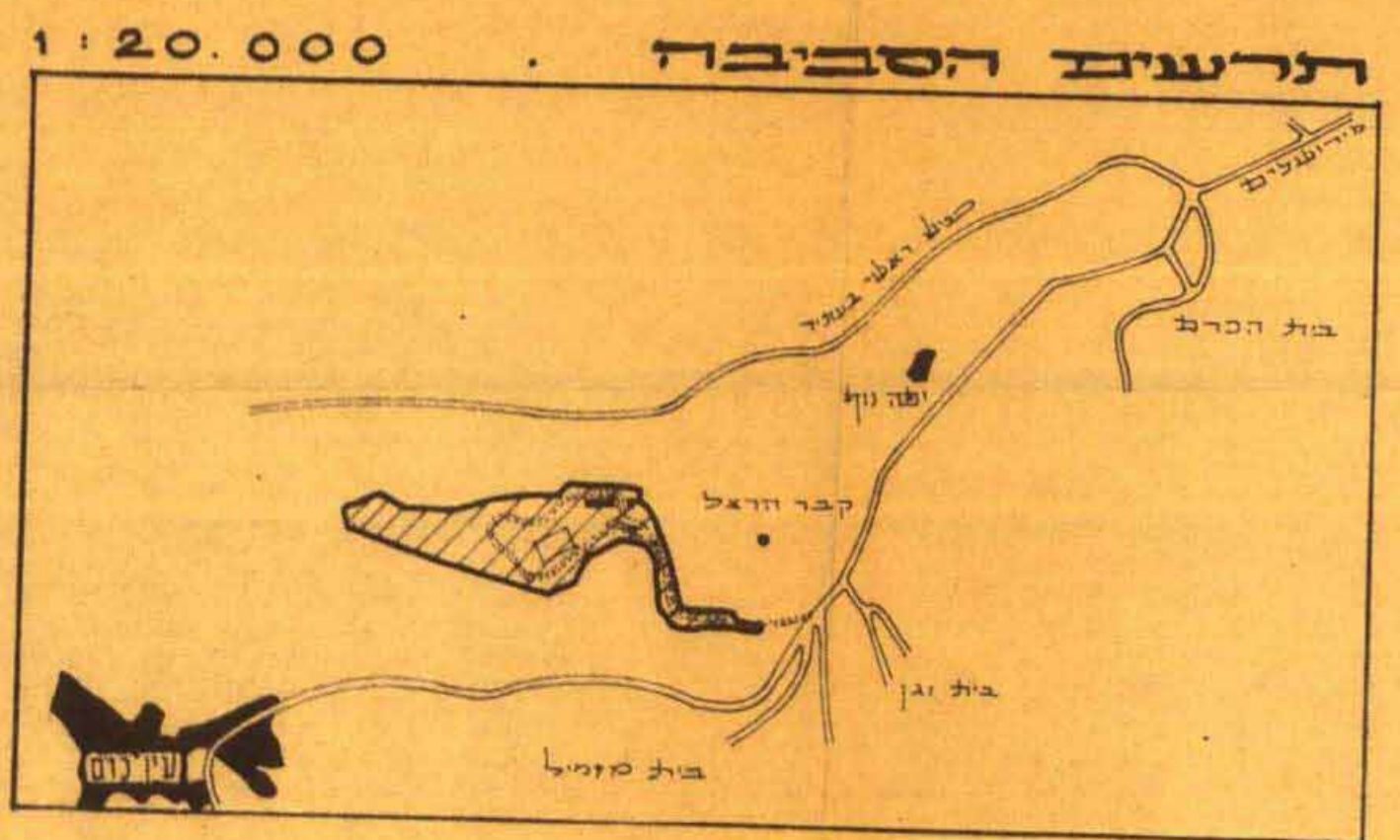
שטח תכנון עיר ירושלים
 תכנית בנין ערים מפורטת מס 56
 ק.כ. = 1:2500



- מחוז ירושלים
- נפה ירושלים
- עיר ירושלים
- גוש 56 (חלק) 30348, 30349
- חלקות
- שטח התכנית 170 ד'
- בעל הקרקע יד ושם
- כתובת הקדיה ירושלים
- מגיש התכנית יד ושם
- כתובת הר הזכרון ירושלים
- האדריכל: ב. אידלסון, א. א. א. א. א. א.
- כונן: א. א. א. א. א. א.
- דיזיין: 34 ו"א



והתימוט בעל הקרקע
 והתימוט מגיש התכנית
 והתימוט האדריכל
 בשם האדריכלים



גבול התכנית	-----
דרך קיימת	-----
דרך חדשה	-----
שטח פתוח פרטי	-----
בנייה קיימת	-----
בנייה בבניה	-----
מספר הדרך	-----
קו בנין	-----
רוחב הדרך	-----
משטח רצוף	-----

מספר תכנית: 56
 תאריך: 191
 חתום: [Signature]

מספר תכנית: 56
 תאריך: 182
 חתום: [Signature]

לא לצרכי רישום

ירושלים 14.3.60

המנהל הכללי של תכנון ובינוי העיר ירושלים