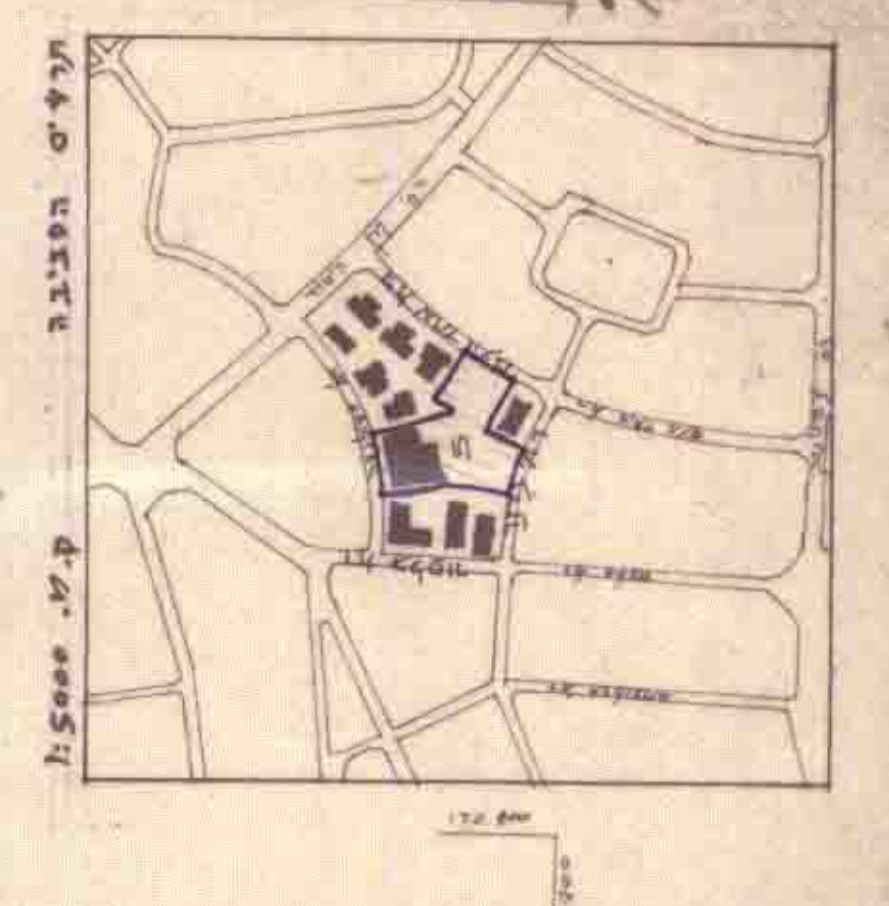
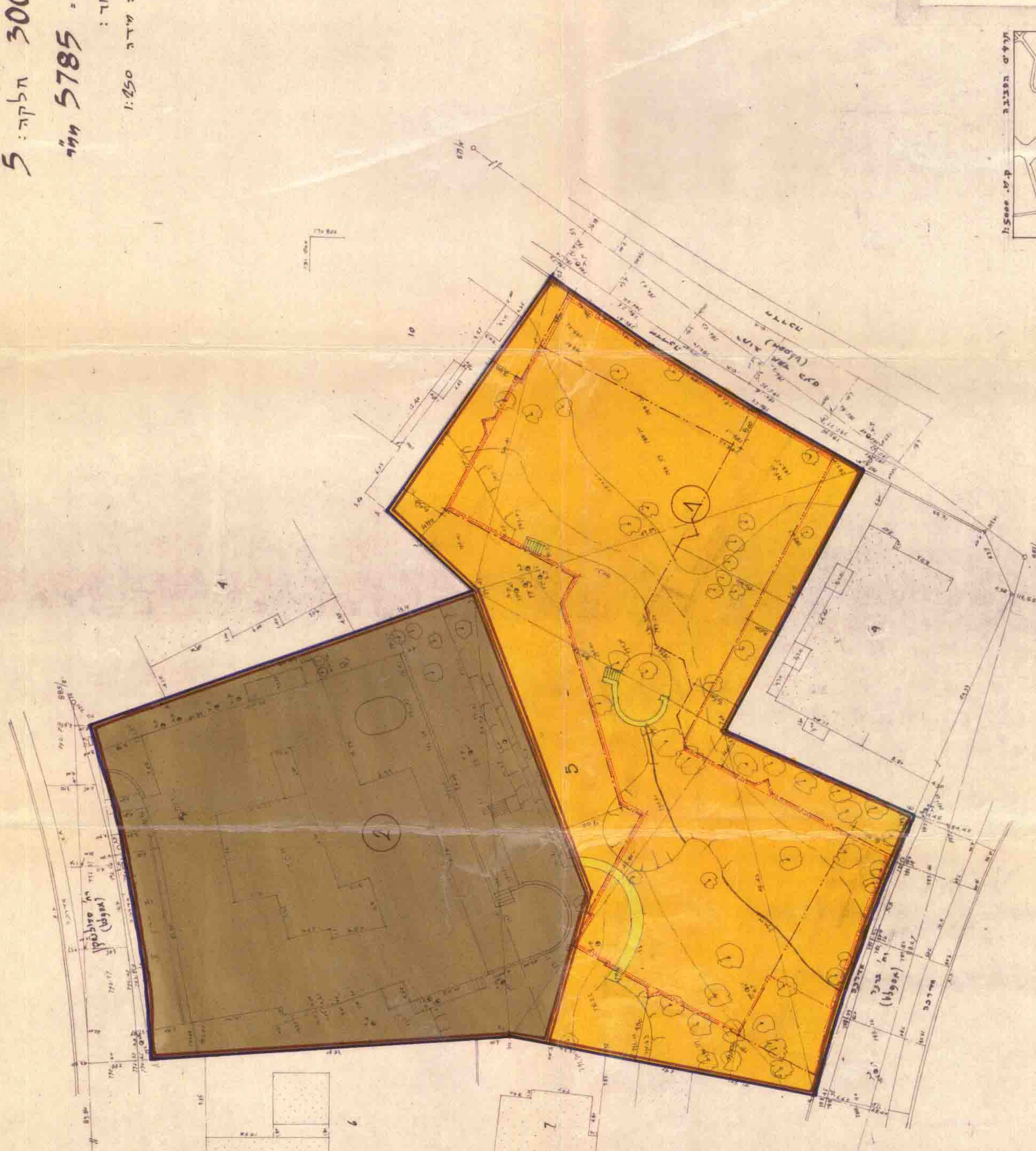


ירושלים - שלביה

גוש: 30027 חלקה: 5

השטח: 5785 מ"ר

הובן עברו: קנה שידו 1:250



מטב חדש

עודכן ב- 50884

מ"ר ארבעים שני מסך
הא בולטת 22 מ' גומא
התקן 22 מ' 2780

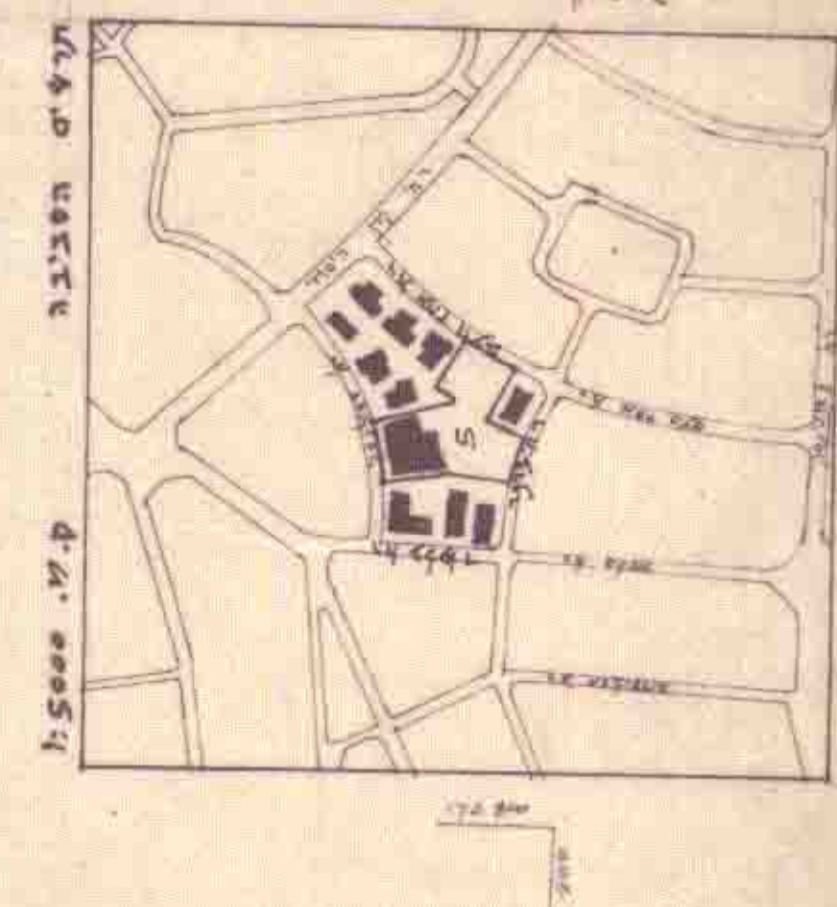
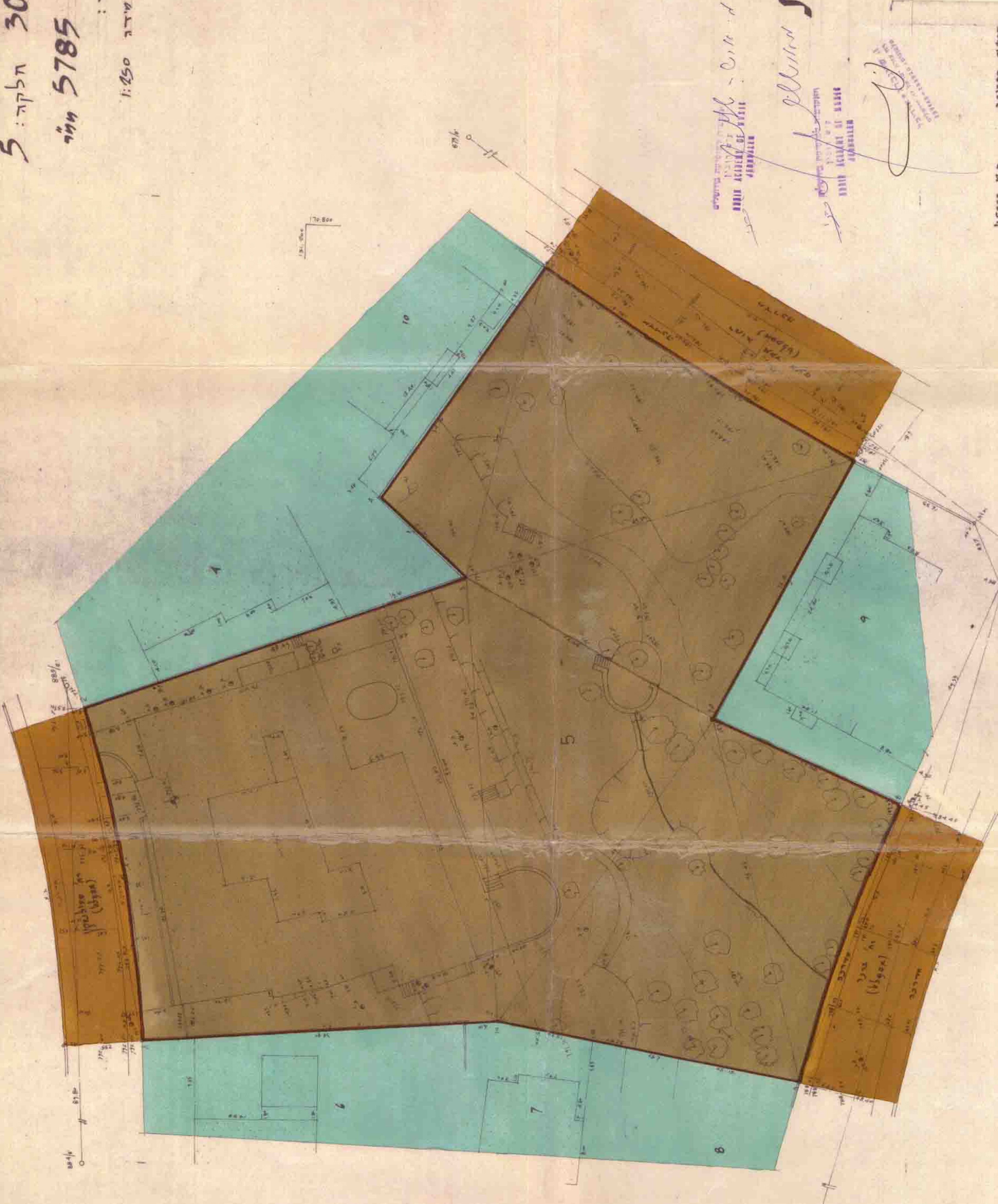
- מקרא:**
- געול התוכנית
 - זרז קיטת או מאושית
 - אילוני מאויים 2
 - שטח לכניסו פיעורי
 - מספר חלקה קיימת
 - בגני קיים

ירושלים - שלביה

גוש: 30027 חלקה: 5

השטח: 5785 מ"ר

הובן עברו: קנה שידו 1:250



מטב קיים

התימת המתכנן
 מרצה: *[Signature]*
 תאריך: 15.10.85

התמדת בעלי הקרקע
 ק"מ דניאלית אמרוד ק"מ - י"א
 ר"א אלכ"ט 22 מ' א"ח 2335 - 30 5410

התמדת מנישי התוכנית
 האדריכלים: *[Signature]*
 12-23326-02, 12-23326-01

תשריט
 ק"מ 1:250

מרחב תכנון מקומי ירושלים
 תכנית מס' 879 א'
 שינוי מס' 23/84 לתכנית המתאר המקומית לירושלים
 ושינוי מס' 1/84 לתכנית מפורטת מס' 879

