לשכת התכנון המחוזית
06 01 2012
נקבל

מרחב תכנון מקומי מחוז הדרום

תכנית מס' 102/02/11

הנראאת **שמורת טבע ימית- אבטח דרום**

מחוז: הדרום
נפה: אשקלון
מקום: חשטח הימי צפונית לאשקלון ולאורך חוף הים
גוש: 300008
שטח התכנית: כ-335 ד'
טבלת יעודי שטחים:

מצב מוצע	דונם	אחוזים	מצב קיים	דונם	אחוזים
שמורת טבע	335	100 %	שמורת טבע ימית	335	100 %

בעל הקרקע: מינהל מקרקעי ישראל
מגיש התכנית: הרשות לשמירת הטבע והגנים הלאומיים
העם ועולמו 3, גבעת שאול ירושלים 95463 טל: 02-5005444
עורך התכנית: אדריכל משה כנר
רח' הידמה 3 ת.ד. 282 פארק עסקים טירת הכרמל 39101 טל: 04-8577439

תאריך 26.12.12 חתימה
תאריך 26/12/12 חתימה

חתימות לשמירת הזיכוי התכנים לשימושים ציבוריים
מינהל מקרקעי ישראל
מחוז הדרום
26 12 2012

משרד הפנים מחוז דרום
יחוץ התכנון והבניה
אישור תכנית מס'.....
הוחלט בישיבת הועדה
מיום
יו"ר הועדה המחוזית
מזכיר הועדה

הודעה על אישור תכנית מס'.....
פורסמה בילקוט הפרסומים מס'
מיום

מקרא

- גבול תכנית
- תכניות גובלות
- גבול בין מרחבי תכנון
- גבול גוש
- גבול ומספר חלקה רשומה
- שטח לשמורת טבע ימית

מקרא לפי תמ"א 13

- שטח ישוב
- אזור תיירות ונופש קיים
- שטח חקלאי
- חוף רחצה קיים
- גישה אל החוף
- שמורת חוף
- שמורת טבע בחוקף

מצב קיים לפי תמ"מ 14\4

קנ"מ 1:100,000

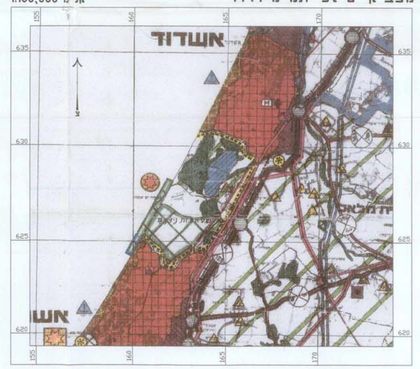

מקרא:

תמ"א 13\ג

קנ"מ 1:40,000

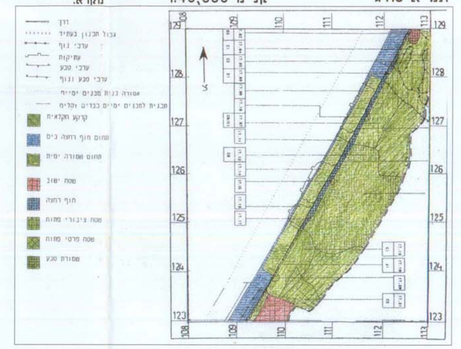

מקרא:

מצב קיים- קטע מתכניות: תמ"א 22, תמ"א 13 (גליון מס' 17) , 234/02/6

קנ"מ 1:10,000

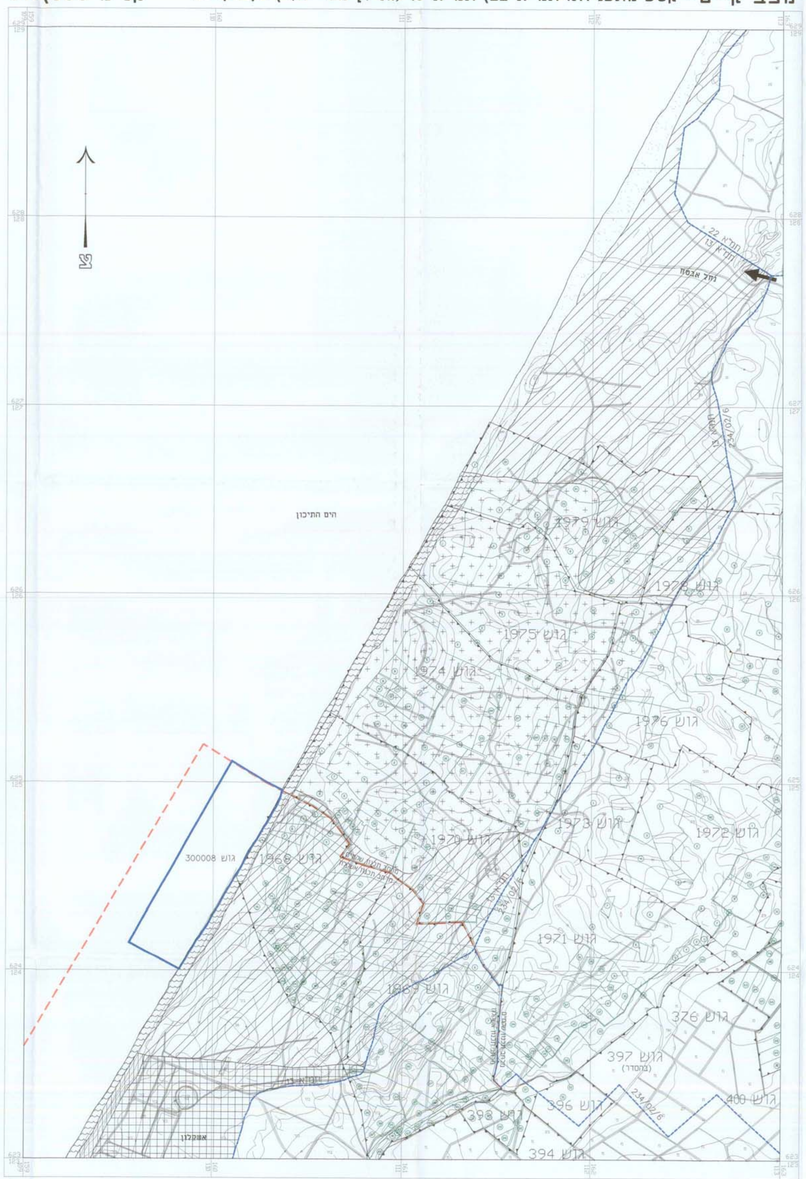

מקור המידע: המרכז למיפוי ישראל

מצב מוצע

קנ"מ 1:10,000

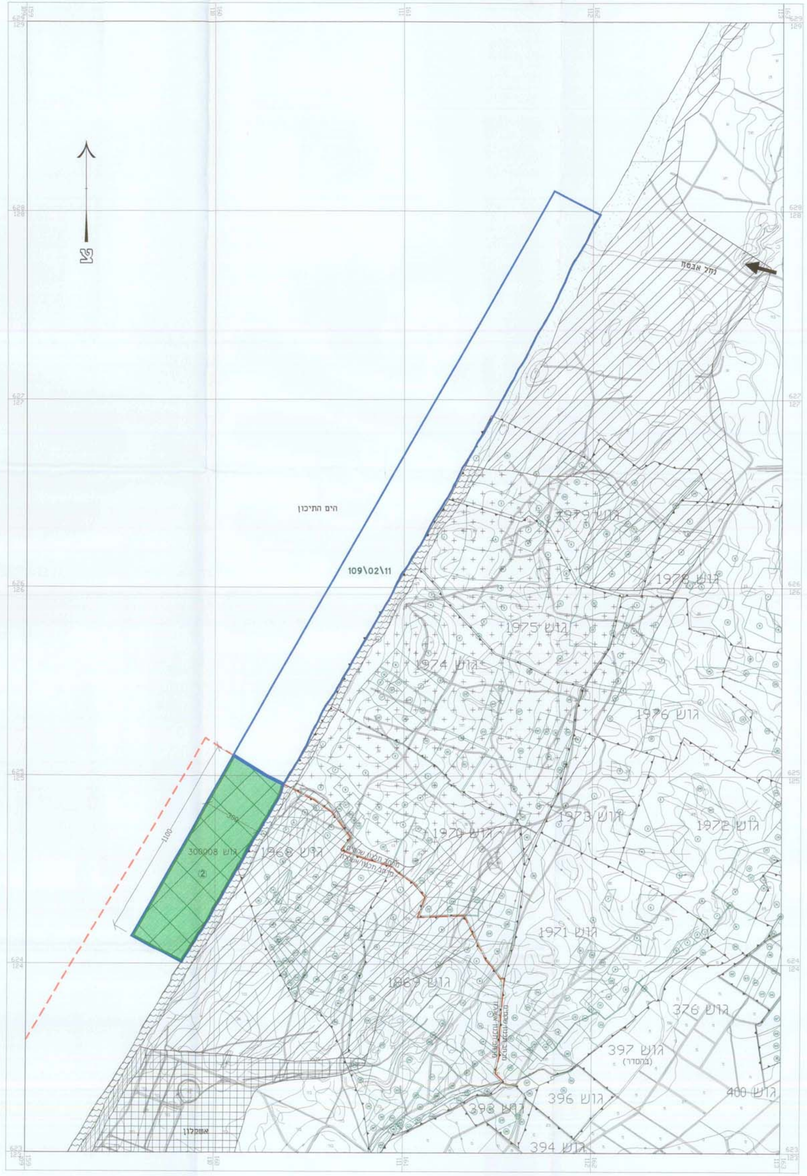

מקור המידע: המרכז למיפוי ישראל

\\Data\projects\L-H-11-13_Yam-evrat\plans\1-Stav-0.dwg Tue Feb 12 13:15:07 2008 Laser HP LaserJet 2300 Network Status of 0422 services. 407 A3 for Autodesk by HP