# מרחב תכנון מקומי ירושלים

## תכנית מפורטת מס' 2958

ק.מ.: 1:250

## טבלת חלוקה חדשה

| מצב קיים | | | | מצב לפי הוראות תכנית מפורטת מס' 2958 זו | | | |
|---|---|---|---|---|---|---|---|
| מספר הגוש | מספר חלקה קיימת | שטח רשום של החלקה במ"ר | מספר מגרש החדש | באזור מגורים 5 במ"ר | הפרשות לדרך צבורית במ"ר | סה"כ במ"ר | הערה |
| 30546 | 15 | 1341 | 1 | | 200 | 200 | המגרשים החדשים המסומנים במספרים 1, 2 ירשמו ע"ש עירית ירושלים |
| | | | 2 | | 11 | 11 | |
| | | | 3 | 565 | | 565 | המגרשים החדשים המסומנים במספרים 3, 4 ירשמו ע"ש הבעלים של חלקה 15 בגוש 30546 |
| | | | 4 | 565 | | 565 | |
| סה"כ | | 1341 | | 1130 | 211 | 1341 | |

הערה: סה"כ ההפרשות לצרכי ציבור בגבולות תכנית מס 2958 זו הם כ- 211 מ"ר שהם כ-16% משטח התכנית אני האשם אבו הלאל מודד מוסמך, חתום מטה מאשר בזה כי חישוב השטחים שבטבלת אחוד וחלוקה נכונים. בדקתי החישוב פלנימטרית ובשיטה משולשים.

30.4.1984

## מקרא

- גבול התכנית
- דרך חדשה או הרחבת דרך
- אזור מגורים 5
- 15 מספר חלקה קיימת
- גבול מגרש חדש
- ① מספר מגרש חדש
- קו בנין חדש

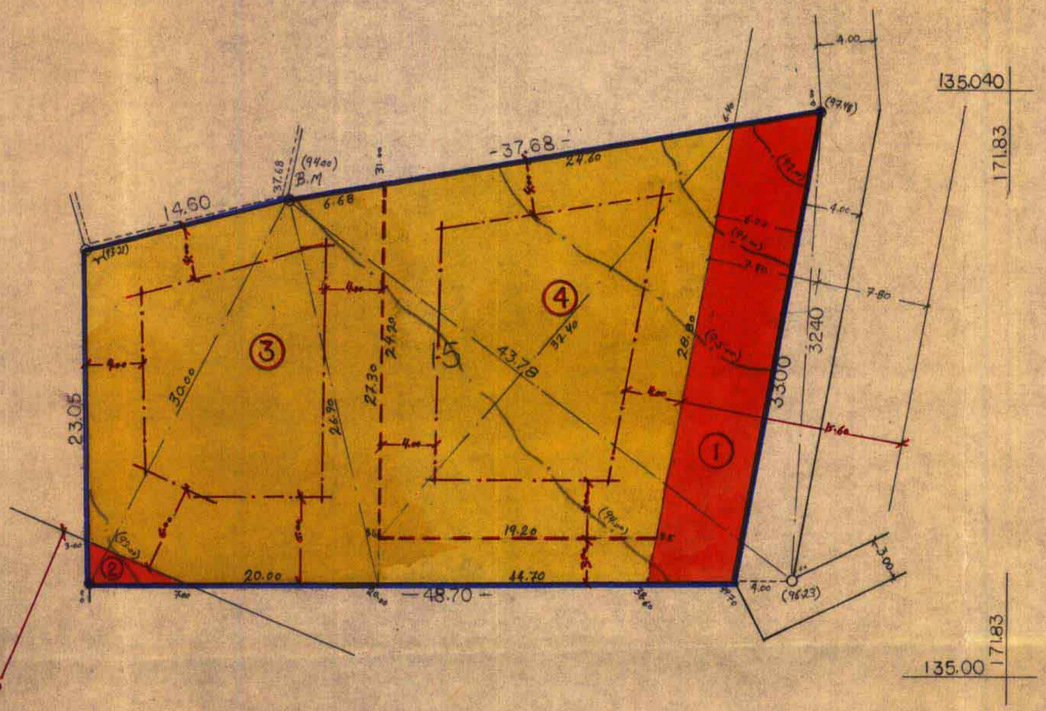


תרשים המקום ק.מ.: 1:2500

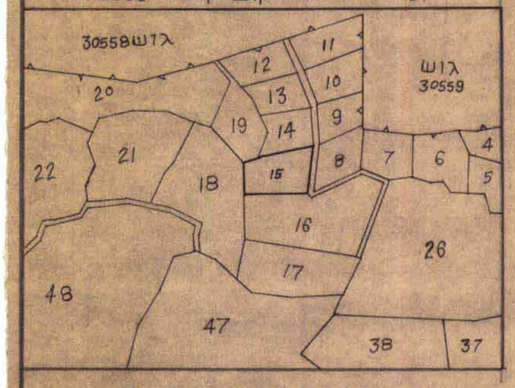


תרשים הסביבה ק.מ.: 1:5000

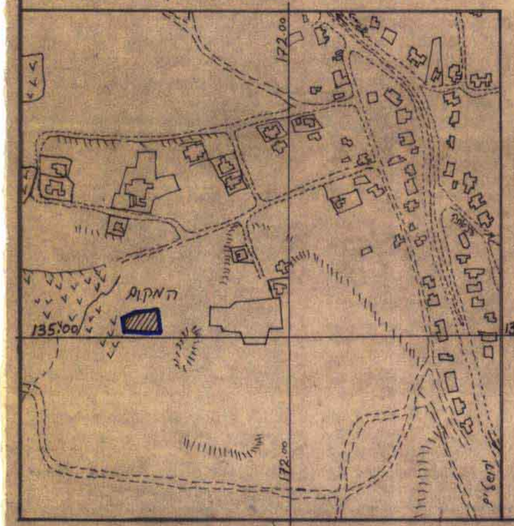


בעל הקרקע: מוחמד סאלם עווד אללה ת.ז 8077110
ת.ד 20347 ים

המתכנן: האשם אבו הלאל ת.ז 97299285
אבו דיים

חתימת המתכנין

חתאריך 30-4-84