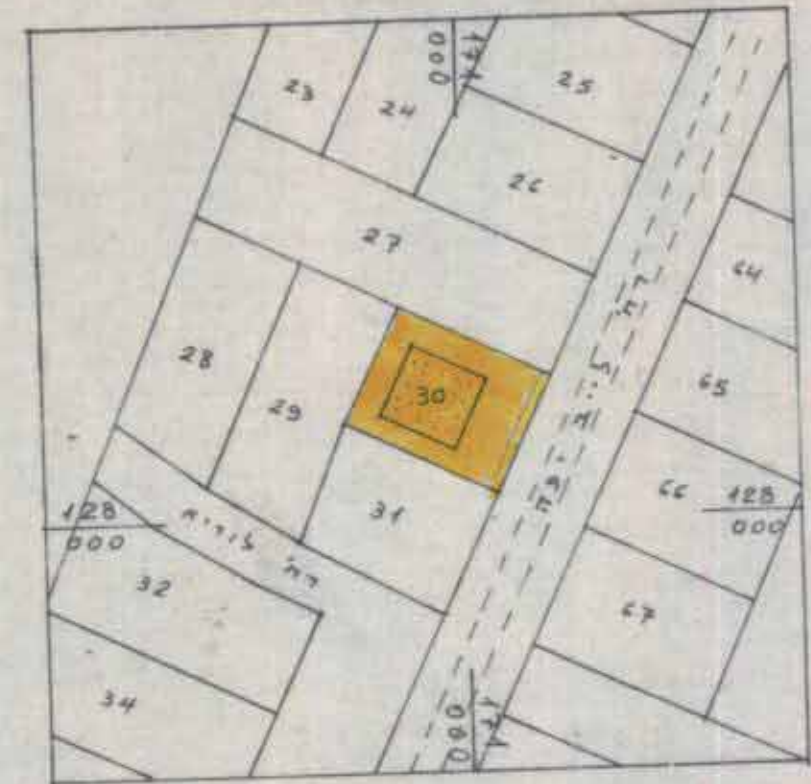


מחוז ירושלים
 מרחב תכנון מקומי ירושלים
 תכנית מס' 6597
 שינוי מס' 1/99 לתכנית 1721
 (שינוי תכנית מתאר מקומית)

תשריט
 ק.מ. 1:250



מצב מאושר עפ"י תכנית 1721
 ק.מ. 1:250

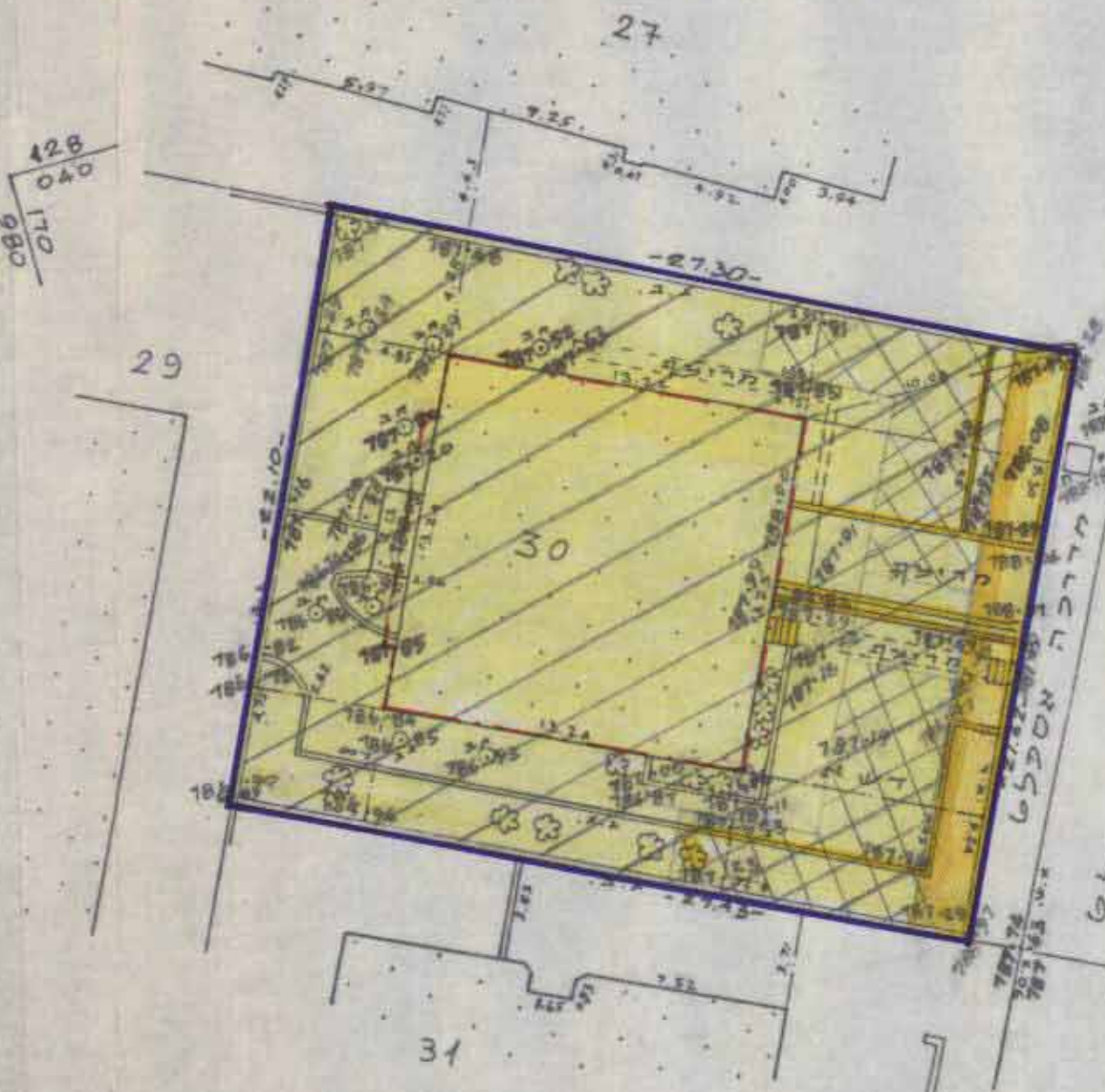
- מקרא מצב מאושר
- אזור מגורים 5
 - דרך קיימת או מאושרת
 - בנין קיים
 - גבול חלקה
 - מס' חלקה

חתימת בעלי הקרקע ומגישי התכנית:
 בכימין אלון ח.ס. 193000 דה הפלמח 40 י-ם טל. 5662807
 אורי ליפד ח.ס. 187977 דה ליב יפה 42 י-ם טל. 6716176

חתימת המתכנן:
 יצחק דונזבלו ח.ס. 133787 דה הגן 41 אפרת טל. 9933021

משרד הפנים מחוז ירושלים
 חקירת תכנית מס' 6597
 הועדה המחוזית החליטה להעניק את התכנית
 בשיעור מס' 1/99 ביום 27.12.99
 תאריך: 27.12.99

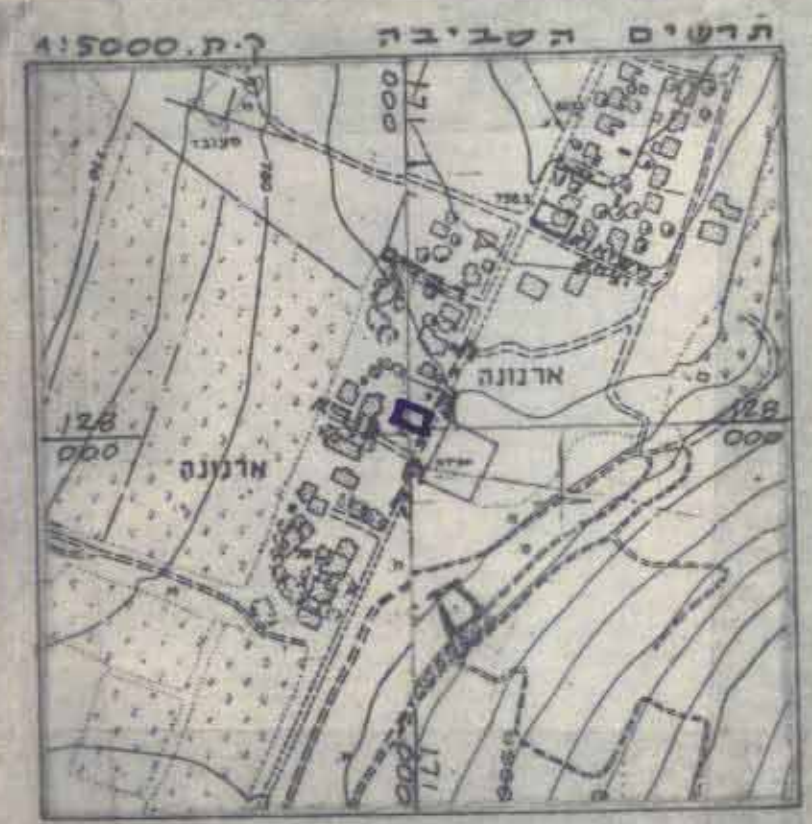
מס' סדורי י.ס. 356196 א



מצב חדש
 ק.מ. 1:250

מחוז: ירושלים
 נפה: ירושלים
 עיר: ירושלים
 מקום: דה ליב יפה 42
 גוש: 3049 חלקה: 30
 שטח: 0.584 מ.ד.

- מקרא מצב חדש
- גבול תכנית
 - אזור מגורים 3 מיוחד
 - דרך קיימת או מאושרת
 - בנין קיים
 - עץ לעקירה
 - מדרגות/גדרות להדיסה
 - חניה פרטית
 - גבול חלקה
 - מס' חלקה
 - קו בנין מירבי לתוספת בנייה



משרד הפנים מחוז ירושלים
 אישור תכנית מס' 6597
 הועדה המחוזית החליטה לאשר את התכנית
 בשיעור מס' 1/99 ביום 27.12.99
 סמכיל תכנון

העדות
 1. העדויה חבוטת על
 נקודת המשלתיות מנ/715
 ו-מנ/716
 2. הגבת חבוטת על נקודה
 עירונית מס' 8 בגבה' 788.97

יעקב שופר מודד מוסמן
 מר. 122 סלמטה זמל-14-99
 ת.ד. 1999 ירושלים 9100
 20.12.99

לא לצרכי רושום
 יעקב שופר מודד מוסמן
 מר. 122 סלמטה זמל-14-99
 ת.ד. 1999 ירושלים 9100
 5.1.99