


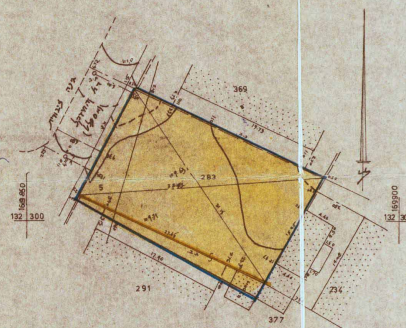
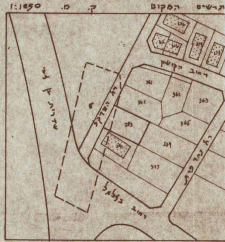
מרחב תכנון- מקומי ירושלים
תכנית מפורטת מס' 3021







תשריט

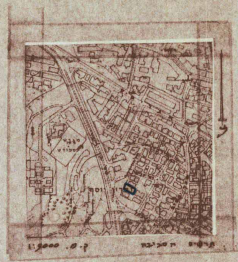
ק.מ. 1250

טבלת שטחים

מחזור	שטח כולל
283	129
57	66
195	195



- מ ק ר א י
-  גבול התכנית
 -  אזור מגורים 3
 -  בנין סיים
 -  מספר חלקה נייט
 -  גבול חלקה קיימת
 -  גדר להריסה



חתימה בעלי הקרקע
חתימה המתכנן
מסוקסון-מתודס וסודר מוססן בן יהודה 2 ט. 224889
תאריך: 2.2.1981

