

מחוז ירושלים
 מרחב תכנון מקומי ירושלים
 תכנית מס' 4036 ב'
 שינוי מס' 1/99 לתכנית 4036
 (שינוי תכנית מתאר מקומית)

תשריט
 ק.מ. 4:1250

משרד הפנים מחוז ירושלים
 הפקדת תכנית מס' 4036
 הועדה המחוזית התליטה להפקיד את התכנית
 בשיובה מס' 889/99
 17.12.99

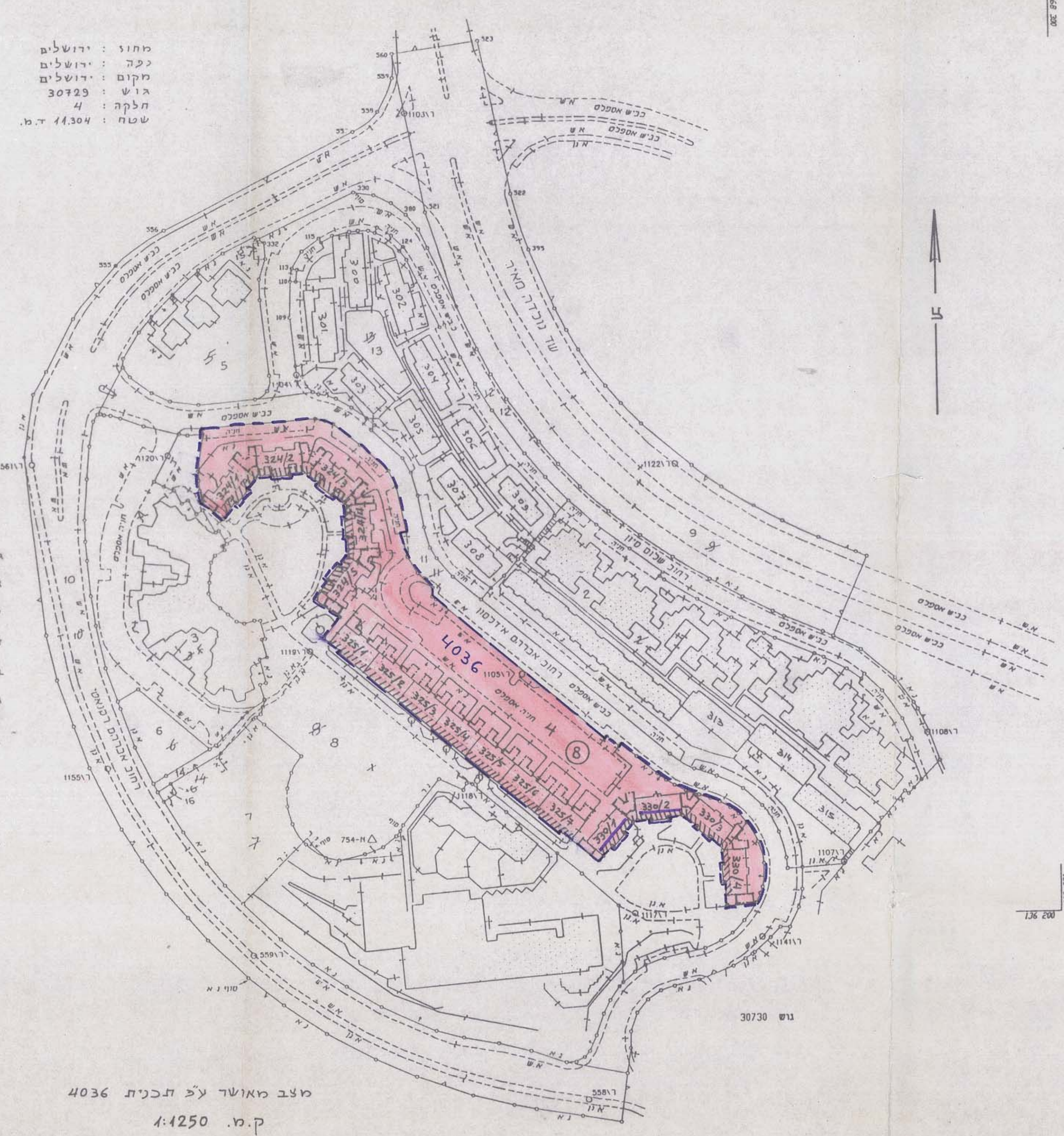
חתימת בעלי הקרקע:
 מינהל מקרקעי ישראל

חתימת מגישי התכנית: אג
 ירון כהן דה אידלסון 2 יום


חתימת המתכנן:
 משה קוצניצוב ח' דוד 23 יום טל. 5824734 פ. 5. 25268976

תאריך: 9.12.99

מחוז : ירושלים
 כפה : ירושלים
 מקום : ירושלים
 גוש : 30729
 חלקה : 4
 שטח : 11,304 ד.מ.

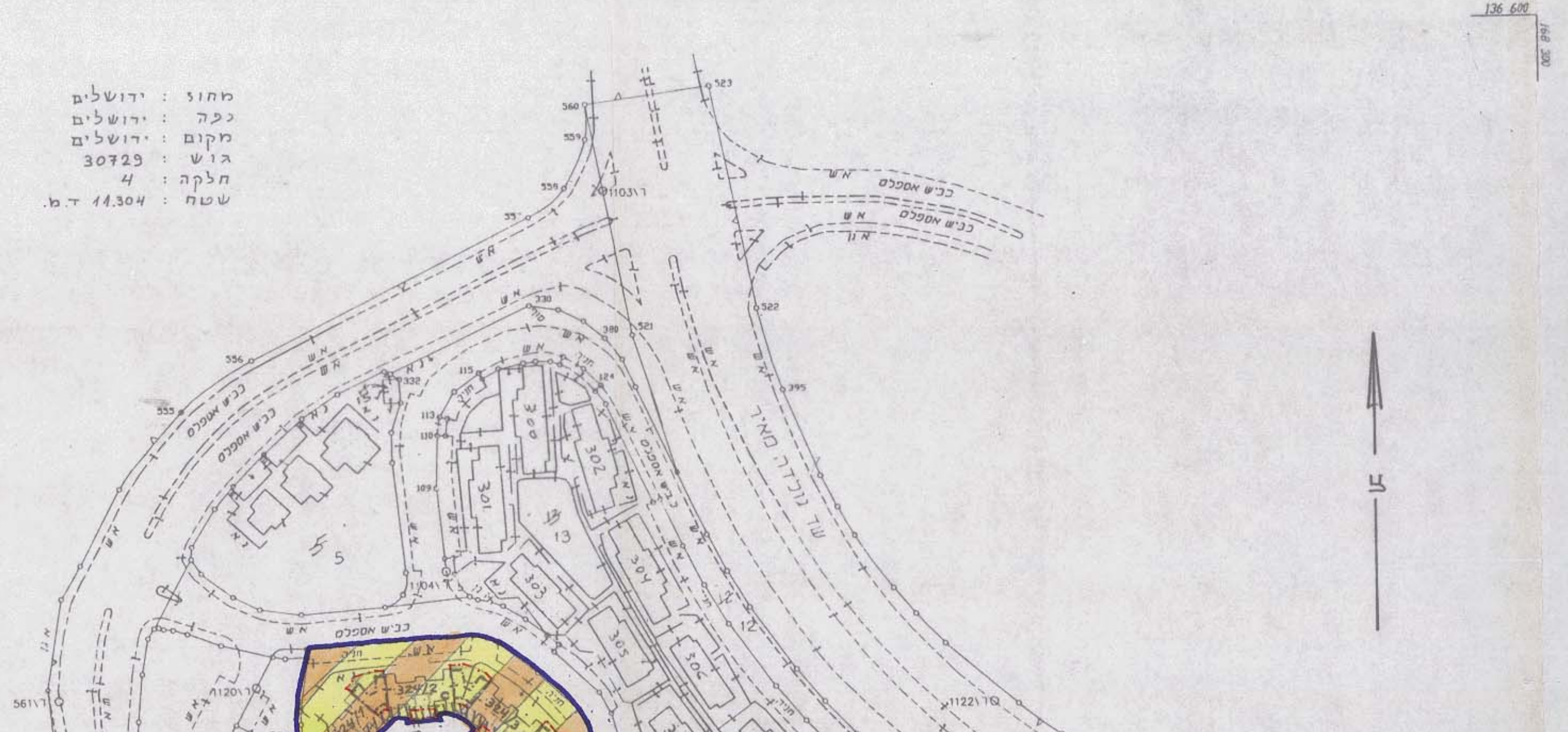
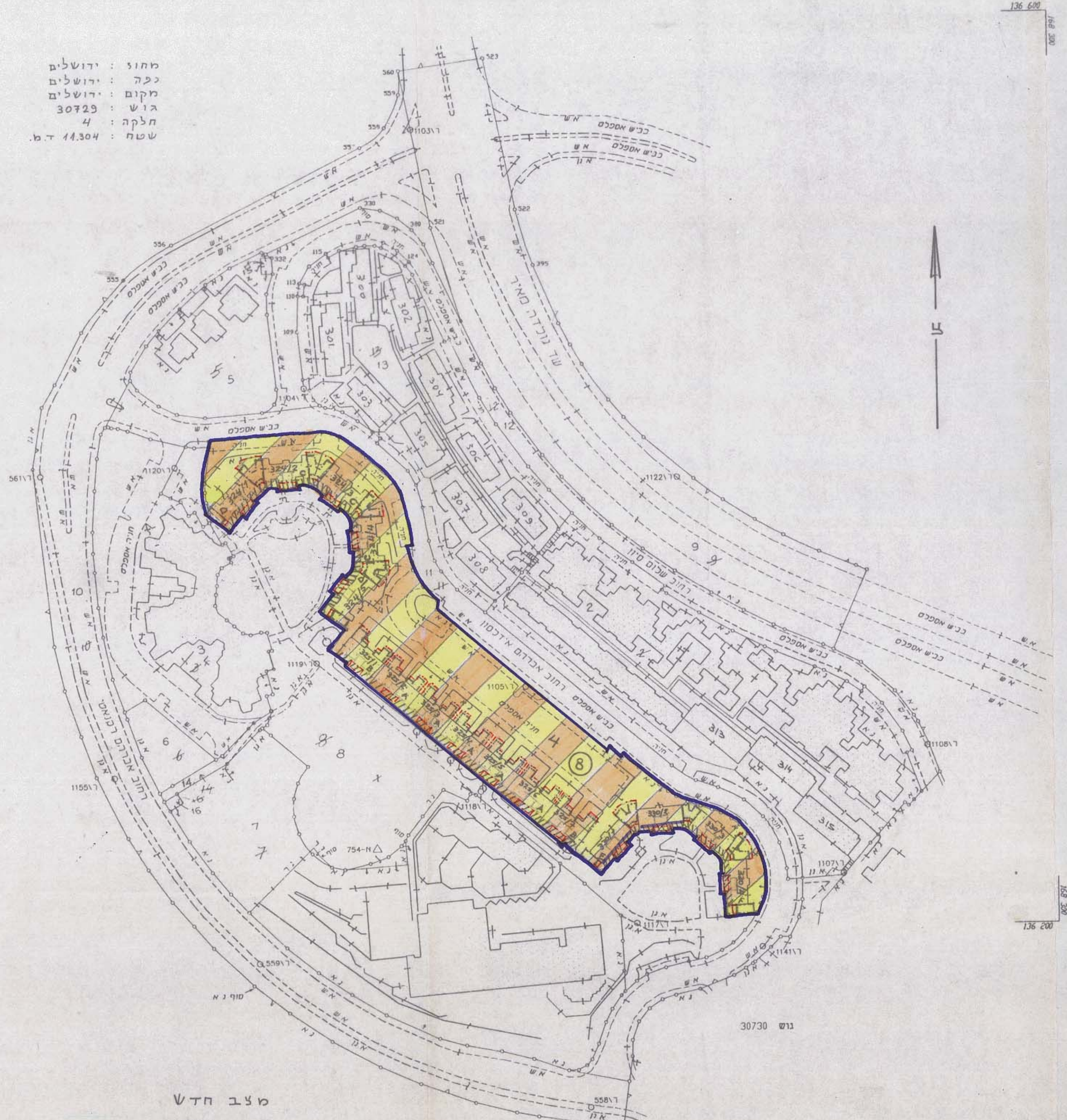


4036
 מקרא מצב מאושר
 גבול תכנית מאושרת ומספרה
 אזור מגורים 4
 שטח עם זכות מעבר לציבור בקומת קרקע
 חצית מסחרית
 בנין קיים
 גבול חלקה
 מס חלקה
 מס מגרש מאושר בתכנית 2789
 מס בנין
 קו בנין מאושר



מצב מאושר ע"פ תכנית 4036
 ק.מ. 4:1250

מחוז : ירושלים
 כפה : ירושלים
 מקום : ירושלים
 גוש : 30729
 חלקה : 4
 שטח : 11,304 ד.מ.



מצב חדש
 ק.מ. 4:1250

מקרא מצב חדש
 גבול תכנית
 אזור מגורים מיוחד
 שטח עם זכות מעבר לציבור בקומת קרקע
 חצית מסחרית
 בנין קיים
 גבול חלקה
 מס חלקה
 מס מגרש מאושר ע"פ תכנית 2789
 מס בנין
 טיפוס תוספת
 קו בנין מאושר ע"פ תכנית 4036
 קו בנין מירבי לתוספת

