מחוז ירושלים

מרחב תכנון מקומי ירושלים

תכנית מס' 7198 א'

שינוי מס' 5/ב' לתכנית המתאר המקומית לירושלים

(שינוי תכנית מתאר מקומית)

תשריט

ק.מ. 1:250

בעלי הקרקע: [illegible]

שלמה בר-דידמן בר' אוקדים מרח' יפו [illegible] טל' [illegible] 055 ת.ז. 02562640-2

יוזם: יוסף איינבדג שבטי ישראל מרח' יפו [illegible] טל' 052-634384 ת.ז. 023858338-8

המתכנן: יצחק רוזנבלו אדריכל
רח' הרקפת 61 אבוקה
ירושלים 2615

יצחק רוזנבלו רח' הגפן 7/1 אלעזר טל' 9933021 ת.ז. 1393787

תאריך: 22.10.09

לשרד הפנים מחוז ירושלים
אישור תכנית מס' 7198 א
הוועדה המחוזית החליטה בישיבה מס' 101 מיום 28.6.01
לפרוטוקול הוועדה — יו"ר הוועדה

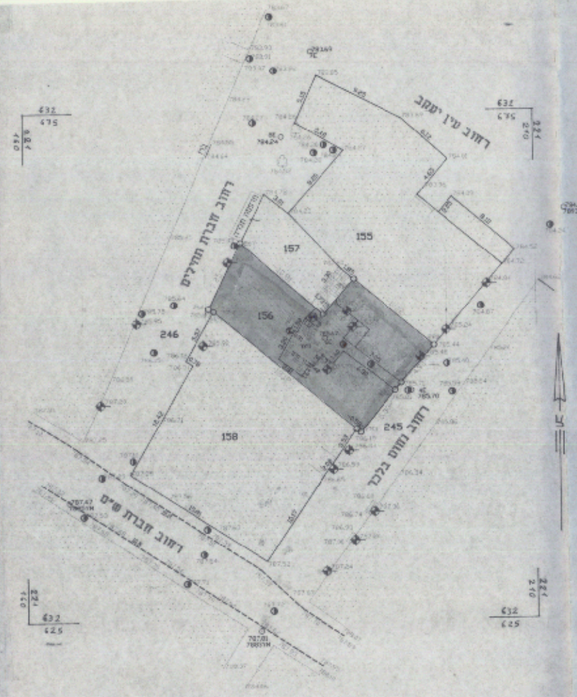

מצב מאושר עפ"י תכנית המתאר המקומית לירושלים ק.מ. 1:250

מקרא מצב מאושר

- אזור מסחרי
- בנין קיים
- גבול חלקה
- מס' חלקה 156

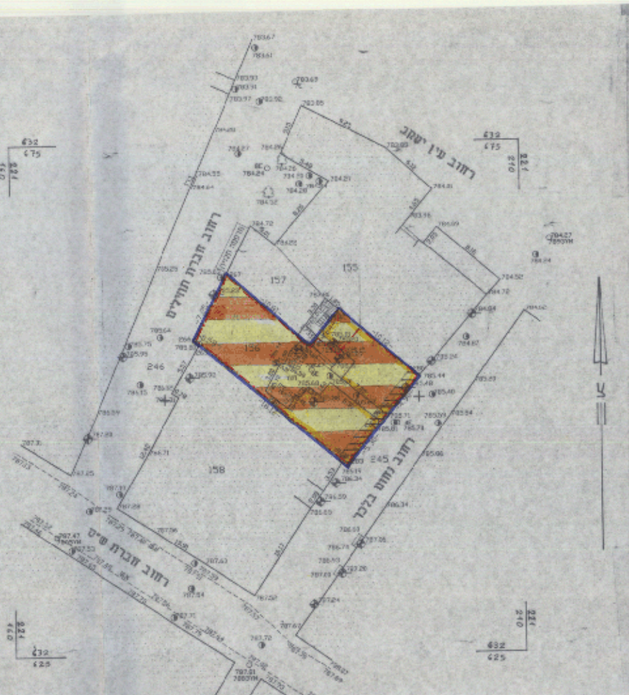

מצב חדש ק.מ. 1:250

מקרא מצב חדש

- גבול תכנית
- אזור מגורים מיוחד
- שטח גם ציקת הגאז לציבור
- בנין קיים
- מבנה להריסה
- גבול חלקה
- מס' חלקה 156
- קו בנין מירבי לתוספת בניה

מספר סיחור מ.א. 34-98

מחוז : ירושלים
נפה : ירושלים
עיר : ירושלים
מקום : רח' נחום בלכר רח' חברת חשמל
גוש : 30063
חלקה : 156

שטח מדוד : 180 מ"ר
שטח רשום : 173 מ"ר

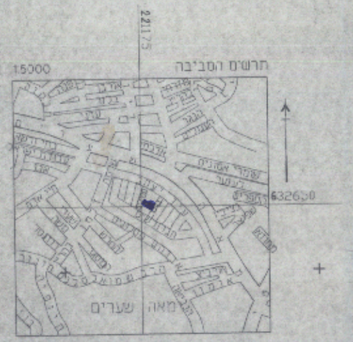

אלישר
הנדסה אזרחית וגיאודסיה, מיפוי ואדריכלות
מדידות ומפות מקרקעין
רח' לוינסון 9, ירושלים טל. 02-6293002 פקס. 02-6291952

שם מודד: 34-98 מ.מ.	תאריך: 7.2.1999
מיכאל אלישר - רשיון מס' 196 מודד מוסמך ומפות מקרקעין	
חתימה: יוד כן ב 15.11.2001	חתימה:

אישור מפות רשיון מס' 185 המודדים המחוזי

24/6/01

הערה
המפה מבוססת על נקודה גיאודטית מספר ירושלים 7893 ונקודה 7894.27
ועל נקודה גיאודטית מספר ירושלים 7883