

# מחוז ירושלים

## מרחב תכנון מקומי

חכנית מס' 5617

שינוי 1/97 לתכנית מס' 2944

שינוי 1/97 לתכנית מס' 1116

(שינוי תכנית מתאר מקומית)

**ת ש ר י ט**

ק.מ. 1 : 250

מחוז ירושלים  
נפה ירושלים  
מקום רח' נווה-שאנן  
גוש 30180 חלקה 10,6  
הוכן בשביל גידבורט

### טבלת איחוד וחלוקה מחדש

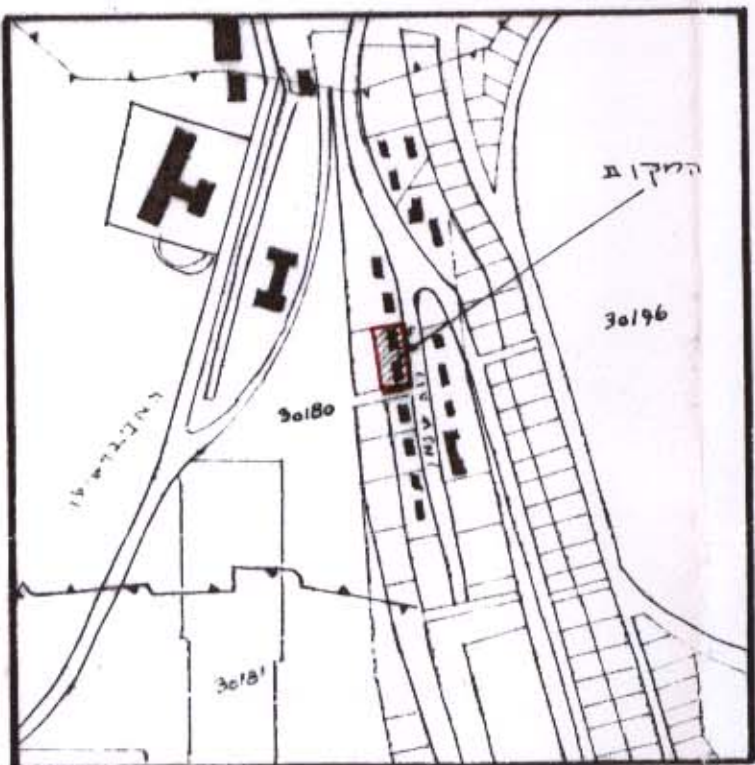
מס' חלקה	שטח במ"ר
10	1006
6 (חלקה)	200

מצב קיים		מצב לפי הוראות תכנית מס' 5617 ז	
מס' גוש	מס' חלקה	מס' חלקה	הערות
10	1006	1006	המגרש החדש והמסגרת במסגרת החלוקה 10 נגשו 30180
10	6	200	
1206	1206	1206	סה"כ

הערה: אי אלו ארבעי מודד מסמך, חתום מסה מאשר בזה כי הישוב השטחים שבטבלת איחוד וחלוקה נכונים. בדקתי הישוב פלנימטרי ונשיטה גרפית.

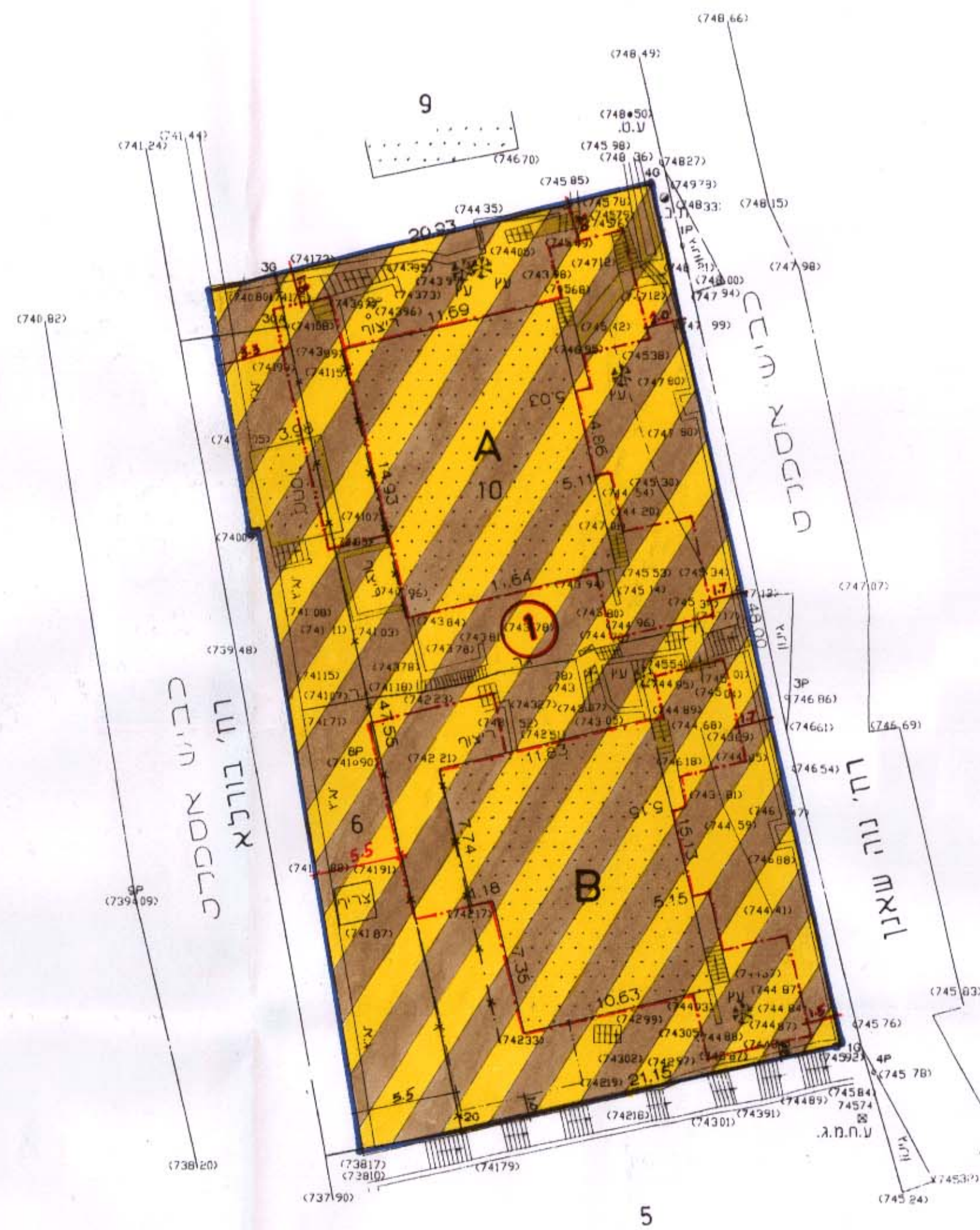
אדרעי אליהו - מודד  
חתימה וסמך המודד למקרקעין  
755759  
21.9.97

תרשים הסביבה ק.מ. 1 : 5000



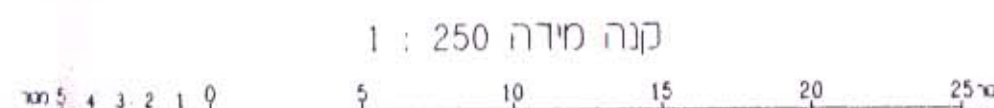
### מקרא מצב חדש

- גבול התכנית
- אזור מגורים מיוחד
- בנין קיים
- מס' בנין
- גבול חלקה קיימת
- גבול חלקה קיימת לביטול
- מס' חלקה קיימת
- מס' מגרש חדש
- קו בנין מאושר לביטול
- קו בנין עילי
- קו בנין תת קרקעי
- בניה להרים



### מצב חדש

ק.מ. 1 : 250



#### מקרא מצב מאושר

	גבול חכנית מאושרת ומספרה
	אזור מגורים 4
	אזור מגורים 5
	בנין קיים
	מס' חלקה קיימת
	גבול חלקה קיימת
	קו בנין מאושר כחוספת

**מצב מאושר ע"ש תכניות מס' 2944 ו-1116**

קנה מידה 1 : 1250

### פרטי החימה בעלי הקרקע ומגישי התכנית

בעלי דירות בניה שאנן 8 \* 6  
משפחת בן צבי  
משפחת רוטר  
משפחת רייך  
משפחת גלברס  
משפחת בניכר  
משפחת פולצקי

המחנך **זאב ברן אדריכל**  
טוקולוב 17 ירושלים 92144 מכפון 02 5665845 מקום 02 5665700

תאריך: 15.11.98

משרד לשירותי הנדסה  
רח האגוז 18 חלפת ירושלים  
טל. 02-795759 מס. 02-795759  
אליהו אדרעי  
מנהל גאוגר. מודד מסמך, שמאי מקרקעין  
145 407 26836  
תאריך: 20.9.95 ת.ז.מ.ה.  
עדכון: 15/4/97 חתימה: אליהו אדרעי  
21/9/97

משרד הפנים מחוז ירושלים  
הפקדת בנות מס'  
חתימה המחוזית: חתימה להפקדת את התכנית  
בישיבה מס' 408  
ת.ז.מ.ה.