








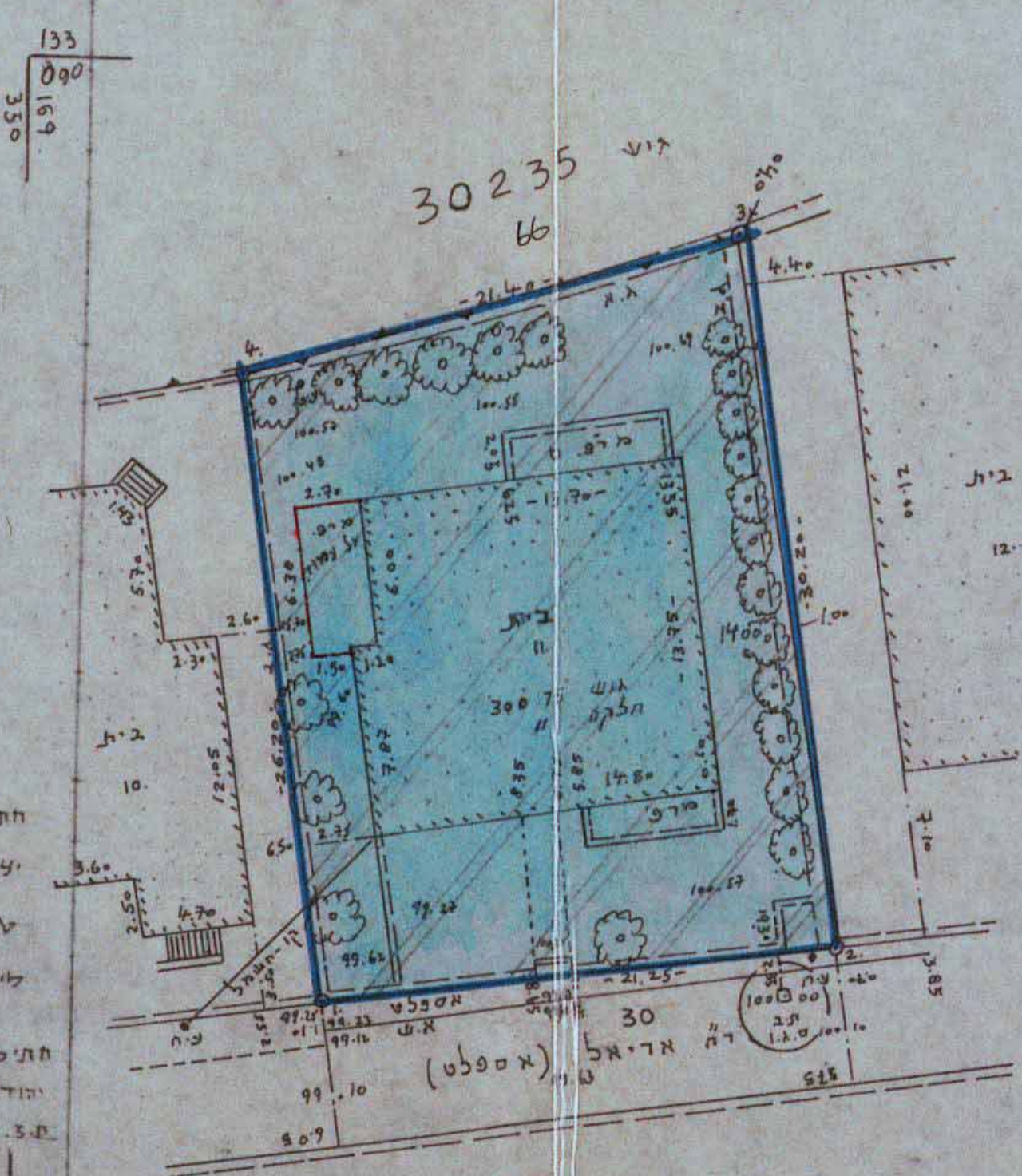
מקדא:

-  גבול התכנית
-  מצוד סגורים 2 ואזור לשיטור
-  בנין קיים
-  גבול גוש
-  מספר גוש 30075
-  מספר חלקה קיימת 11
-  קו גבול הישן למספר 11



חתימת בעל הקרקע והגיש התכנית
 יעקב גוטרמן דה אריאל 4 ירושלים
 על 532628 ת.צ. 5355153
 חתימת התכנית:
 יהודה שורצמן דה אריאל בובה 16 ירושלים
 על 823673 ת.צ. 95241 חוקד
 תאריך: 30.11.87

1. א. א. על מכסה תא ב' יוב = 100.00
 קנה מדה 1:250
 0 5 10 15 20 25 מטרים



התכנית עודכנה בתאריך 16-11-87
 ירושלים 8-6-86
 מ. מרקסון מהנדס ומורה מוסמך
 רחוב בני יהודה 2 חויד 216
 ירושלים - טלפון 224800
 דשיון בי.ס. 166
 לא לצרכי רישום

ירושלים
 ירושלים
 ירושלים
 דוממה
 דה אריאל 4
 גוטרמן יצחק
 השטח 619 מ"ר
 מס' חלקה 30075
 מס' חלקה 11
 מס' חלקה 11
 מס' חלקה 11

מרחב תכנון מקומי ירושלים

תכנית מס' 3725
 שנוי מס' 26/86 לתכנית המתאר המקומית לירושלים
 ושנוי מס' 1/86 לתכנית מס' 2267

תשרי
ק. כ. 1:250

הועדה המקומית לתכנון ולבניה
 ירושלים
 חקיקת תכנית
 תעודת התכנון והבניה תשכ"ח-1965
 מס' תכנית 3725
 תאריך תכנון 14.6.87
 מס' תכנית 3725

הועדה המקומית לתכנון ולבניה
 ירושלים
 מס' תכנית 3725
 תאריך תכנון 14.6.87
 מס' תכנית 3725

הועדה המקומית לתכנון ולבניה
 ירושלים
 מס' תכנית 3725
 תאריך תכנון 14.6.87
 מס' תכנית 3725

