

מרחב תכנון מקומי ירושלים

תכנית מס' 3170

שינוי מס' 8/82 לתכנית המתאר המקומית ירושלים
 ושינוי מס' 1/82 לתכנית שכון ציבורי מס' 5/14/6

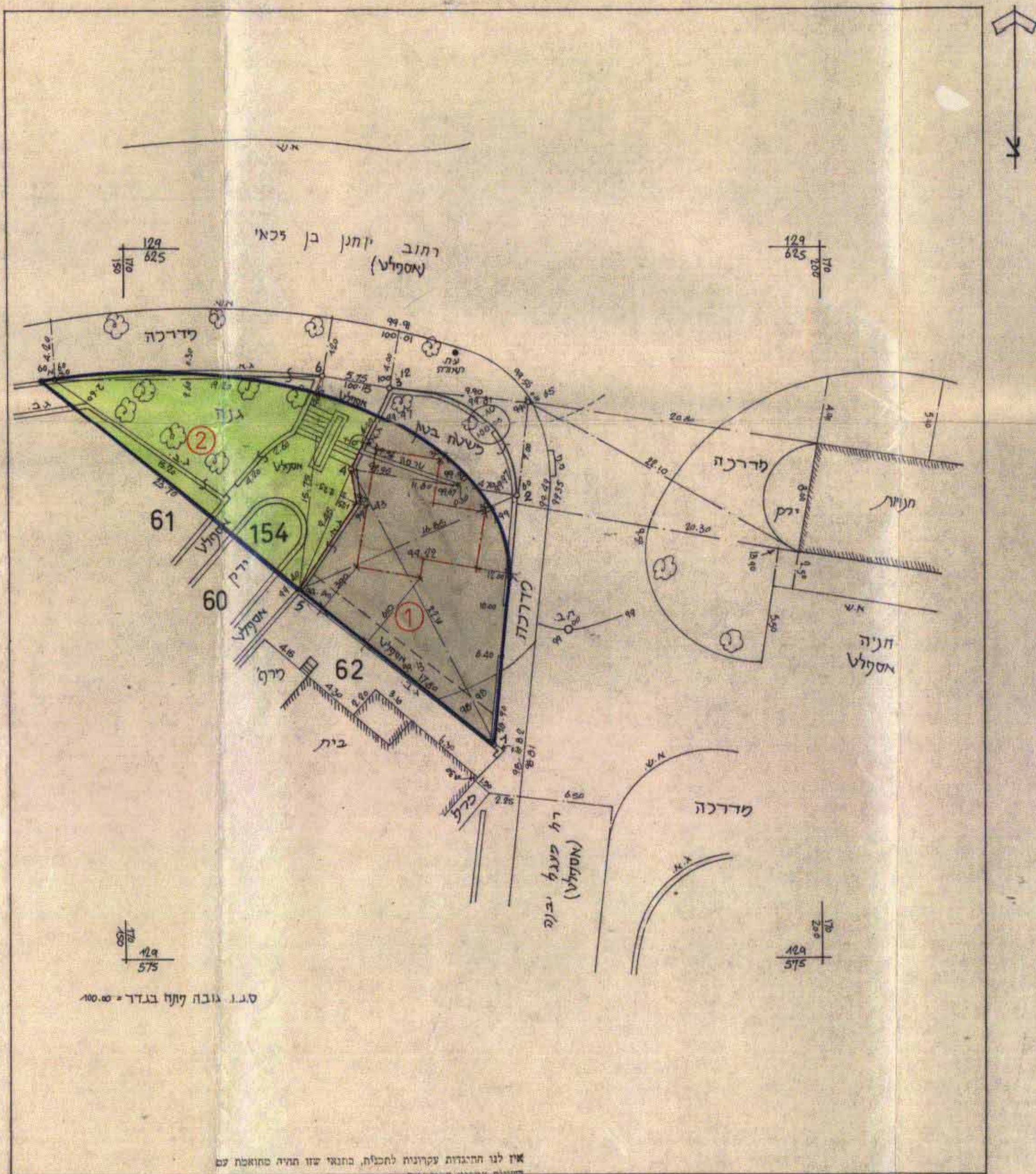
תשריט
 ק.מ. 1:250

אשרור הכנת
 התורה המועמדת להכנת ולבנות
 תכנית זו היא תכנית מס' 3170
 לצורך הבניה או שטחיה
 מוכן להכנת
 יוסי זעירא

התורה המועמדת להכנת ולבנות
 תכנית מס' 3170
 תכנית מס' 82-2-72
 תכנית זו היא תכנית מס' 3170
 לצורך הבניה או שטחיה
 מוכן להכנת
 יוסי זעירא

לצב קיים				לצב לפי הוראת תכנית מס' 3170			
מספר המגרש	מספר החלקה	שטח שטח החלקה	מספר חדרים	בשטח מסחרי	בשטח ציבורי	סל"כ	הערה
3017	156	370	190	190	180	370	המגרש החדש הממוקם במקום של החלקה מס' 156 בגוש 50173 (ראו תשריט)
סה"כ		370	190	180	180	370	המגרש החדש הממוקם במקום של עיריית ירושלים.

טבלת איחוד וחלוקה מחדש

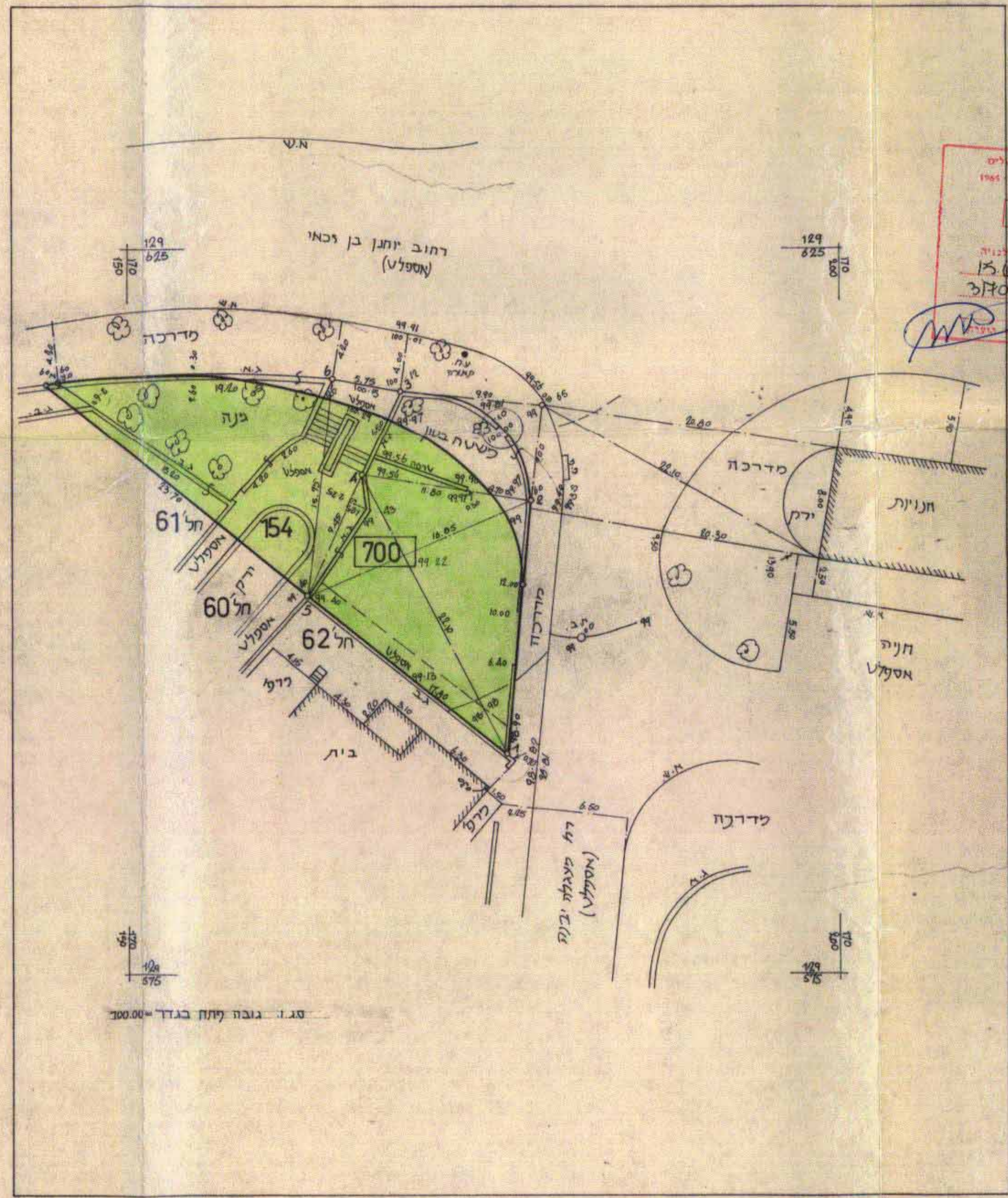


מקרא

- גבול החכנית
- שטח מסחרי
- שטח ציבורי פתוח
- 154** מספר חלקה קיימת
- 1** מספר מגרש חדש
- גבול מגרש חדש
- קו בנין חדש

מצב חדש

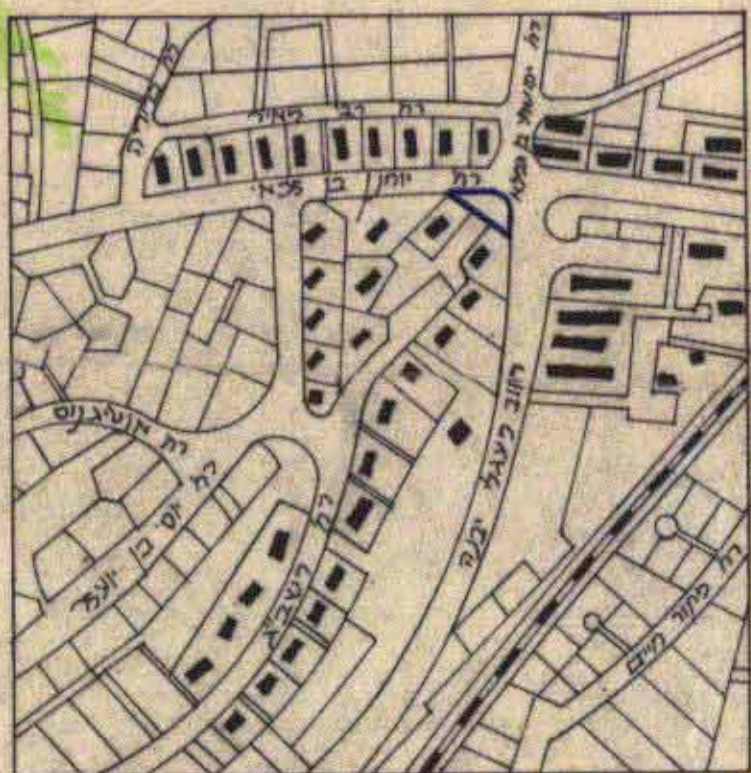
אין לנו תביעות עסקיות לחלוקת בתנאי שיש תורה מתואמת עם
 תכנית זו. התורה המועמדת להכנת ולבנות תכנית מס' 3170
 תכנית מס' 82-2-72 תכנית זו היא תכנית מס' 3170
 לצורך הבניה או שטחיה מוכן להכנת יוסי זעירא



מקרא

- שטח ציבורי פתוח
- 700** מס' מגרש לפי חרש"צ 5/14/6
- בנין קיים

מצב מאושר ע"פ תרש"צ 5/14/6



תרשימים הסביבה 1:5000

1 חתימת בעלי הקרקע - מנהל מקרקעי ישראל

2 חתימת מניש החכנית - סביחה עובד ת.ד. 4330002 רח' רשב"ג 1 ירושלים

3 חתימת המתכנן - דוד שניא ת.ד. 4821188 רח' מטוילה 26 ירושלים

תאריך: 05.7.82