

מרחב תכנון מקומי ירושלים
תכנית מפורטת מס' 1168 ב

תשריט
ק.ב. 1:250



המספר 4682
השטח 4.662
המחזור 1168
התאריך 25.11.85
המשרד לתכנון עירוני

השטח = 4.662

מקרא

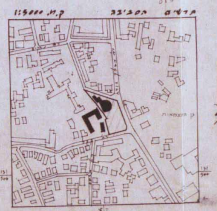
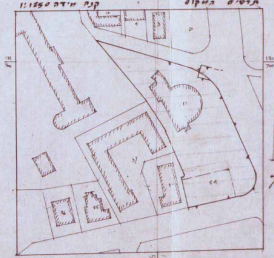
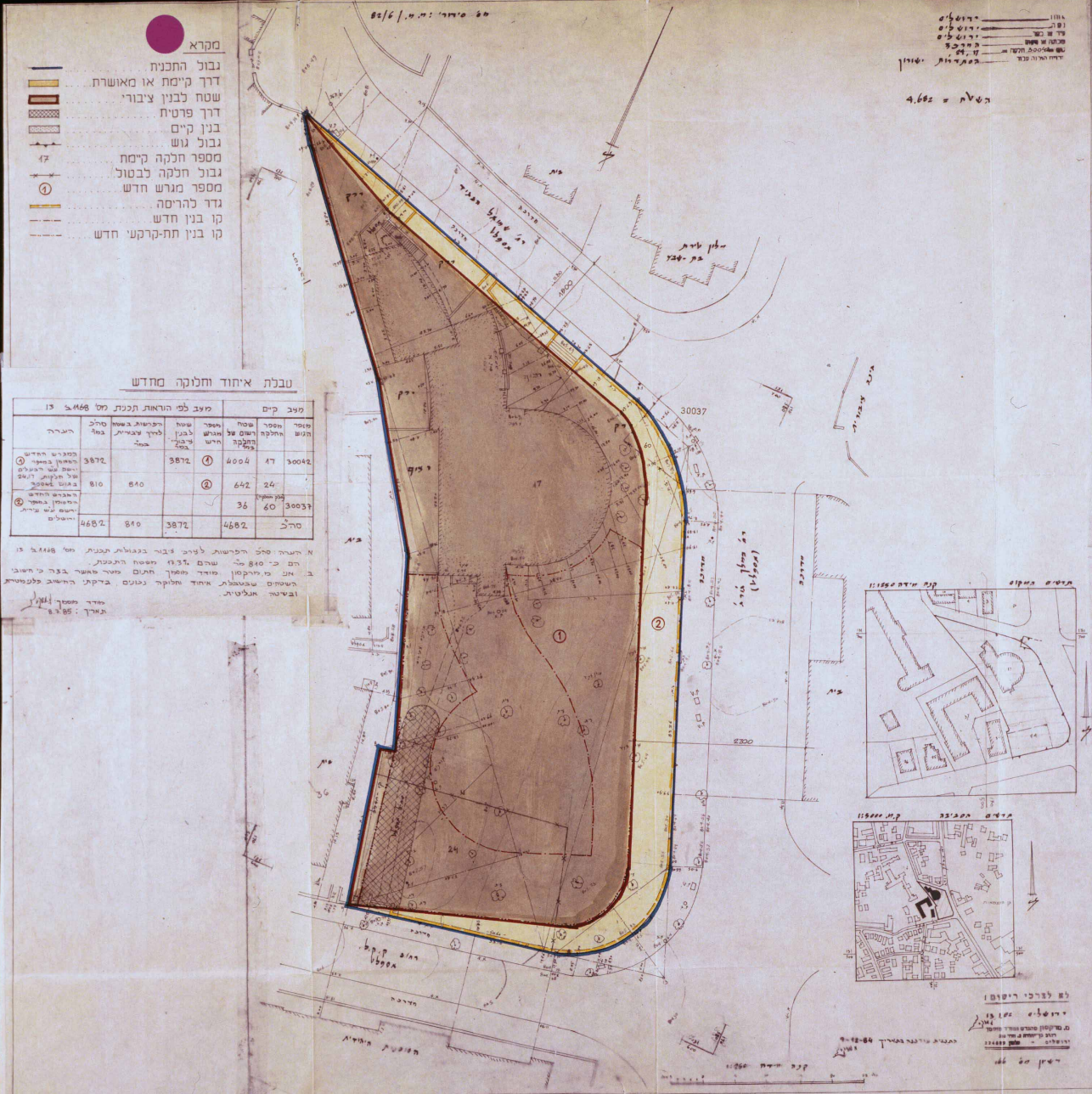
- גבול התכנית
- דרך קיימת או מאושרת
- שטח לבנין צבורי
- דרך פרטית
- בנין קיים
- גבול גוש
- מספר חלקה קיימת
- גבול חלקה לבטולי
- מספר מגרש חדש
- גדר להריסה
- קו בנין חדש
- קו בנין תת-קרקעי חדש

עבלת איחוד וחלוקה מחדש

מספר חלקה	מספר חלקה	שטח חלקה	שטח חלקה	מספר חלקה	מספר חלקה	מספר חלקה	מספר חלקה
30042	47	4004	3872	3872	810	810	4682
30037	24	642	36	60	30037	30037	30037
30037	60	36	36	60	30037	30037	30037
30037	60	36	36	60	30037	30037	30037

א. רחבה 30037 הוכרזה לשימוש ציבורי בגבולות התכנית מס' 1168 ב. 13. 10.85
ב. אג. מ.ר.ק.מ. סודר מספר תחום מס' 44 בצה"ל חשבוני
העיסה שבעברת איחוד חלקה נכונם בדיקת החיוב פלטפורמית
ובצורה אנליטית.

מספר חלקה 30037
תאריך 25.11.85



בעלי הקרקע ומנצי התכנית:
המסדרות ישרון ירושלים
רחוב המלך גיורג 44, ים
94262 טל. 63994

Handwritten signature and date.

המתכנן: דקאסטו-אדריכלות ובנין
ערים בעל-חברות 33 ים
92268 טל. 63468
רשון מספר 4716

תאריך: 11-7-85

לש לשלבי רישומן
ירושלים 1985
מ.ר.ק.מ. סודר מספר תחום מס' 44 בצה"ל חשבוני
העיסה שבעברת איחוד חלקה נכונם בדיקת החיוב פלטפורמית
ובצורה אנליטית.

מספר חלקה 30037
תאריך 25.11.85