

מרחב תכנון מקומי ירושלים






תשריט מצורף לתכנית תכנון עיר מס 1949
 שנוי מס' 35 שנת 1973 לתכנית מתאר ירושלים מס' 62
 שנוי קווי הבנין בחלקה 64 בגוש 30341 ברח' הרב עוזיאל שכ' בית וגן

ק.מ. 1:250

טבלת שטחים

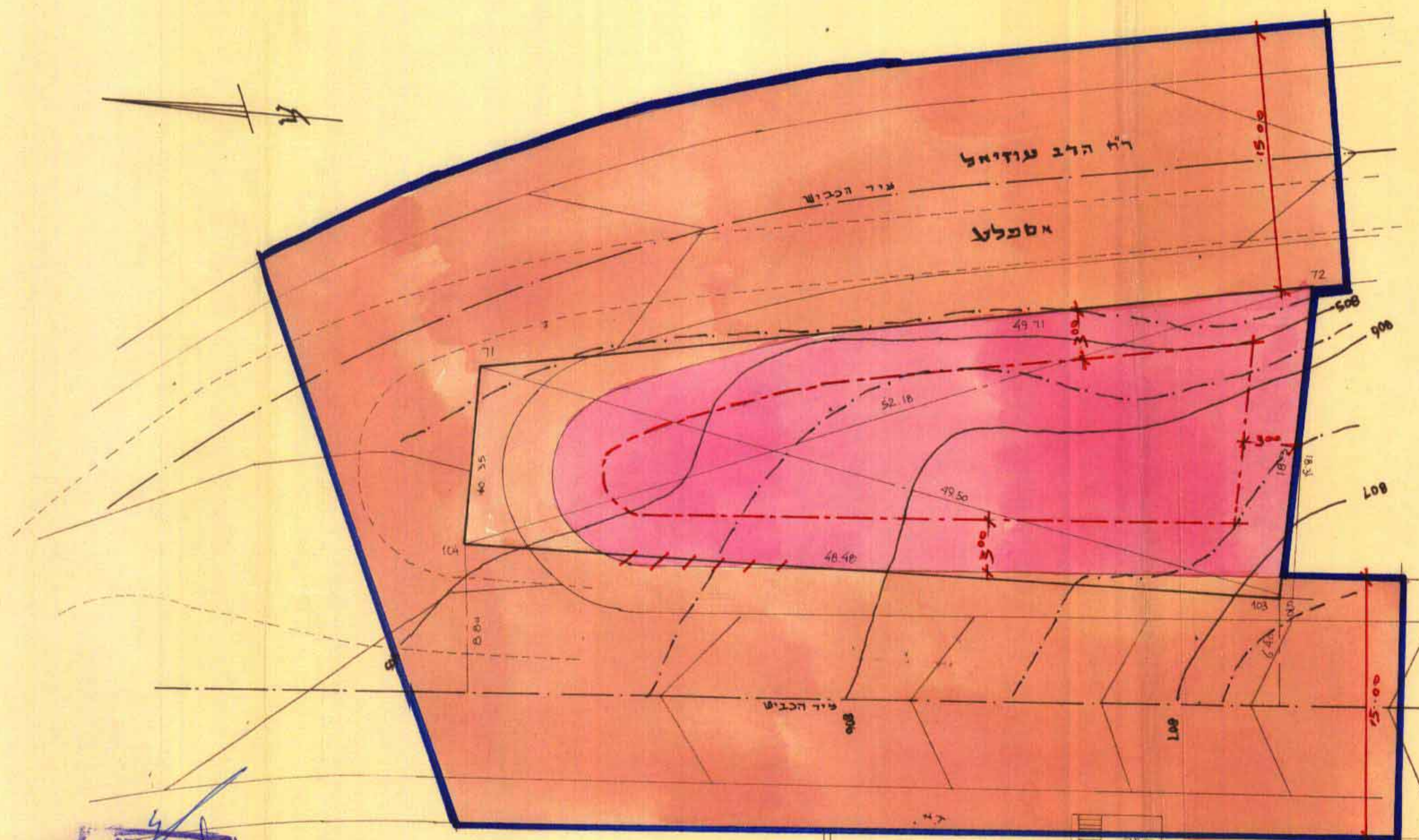
מס' החלקה	שטח החלקה במ"ר	הוספת לחלקה (דרך מבוטלת)		הורדות לדרך		באזור מגורים 1		שטח החלקה במ"ר	מס' החלקה
		במ"ר	%	במ"ר	%	במ"ר	%		
636	36	14	100	86	600	700	64		

מ.ק.א.

-  גבול התכנית
-  דרך קיימת או מאושרת
-  דרך מבוטלת
-  אזור מגורים 1
-  קו בנין מוצע



תרשים הסביבה ק.מ. 1:5000



אח"י
 יו"ר

חתימת הבעלים: _____
 חתימת המתכנן: _____
 תאריך: _____

משרד הפנים
 חוק התכנון והבניה תשכ"ה-1965
 מחוז ירושלים
 מרחב תכנון מקומי ירושלים
 תכנית מס' 35/73
 תעריף המחזורי כשיבתה ה' 212
 תחליטה לתת תוקף לתכנית המפורטת לעיל.
 יושב ראש הוועדה

משרד הפנים
 חוק התכנון והבניה תשכ"ה-1965
 מחוז ירושלים
 מרחב תכנון מקומי ירושלים
 תכנית מס' 35/73
 תעריף המחזורי כשיבתה ה' 181
 תחליטה לתת תוקף לתכנית המפורטת לעיל.
 יושב ראש הוועדה

ועדת המסלול לתכנון ולבניה ירושלים
 תכנית תכנון עיר מס' 1949
 תחליטה כשיבתה פיוס 58-73
 להסמיץ על אזור התכנית הנ"ל להפקדה לפי התנאים הכלולים בפרוץ
 מהנדס העיר יושב ראש