

מרחב תכנון מקומי ירושלים
תכנית מס' 3830 ב'

שינוי מס' 1/95
לתכנית מס' 3830

(שינוי תכנית מתאר מקומית)

תשריט

קנ"מ 1:1250

חתימות

בעל הקרקע: מנהל מקרקעי ישראל
ר"ח בן ציונה 34 ירושלים 91000 טל' 250391

1997-11-30
הודעה בדבר תכנון מקומי...
מנהל מקרקעי ישראל

מגיש התכנית: ג. גשטרן

ר"ח טרוצקין 49 טל. 386001


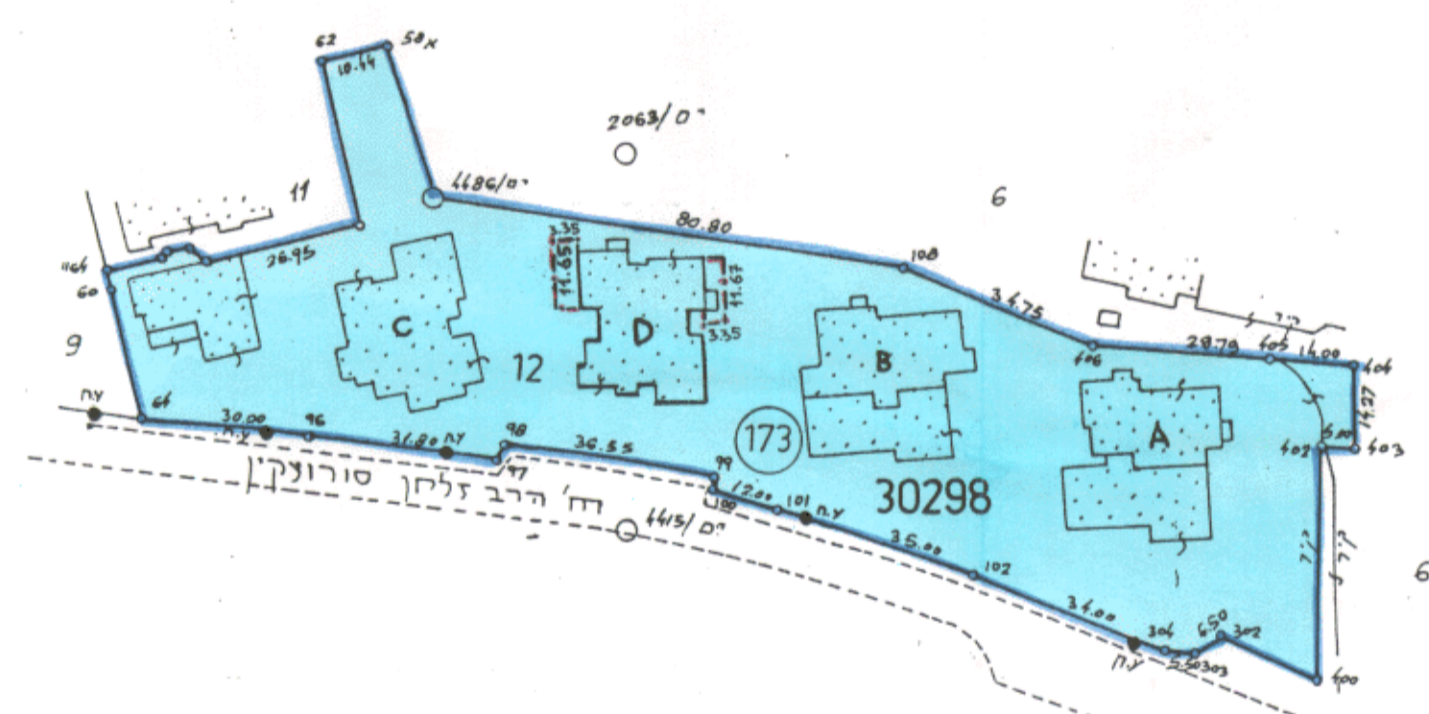
ג. גשטרן

המתכנן: אוסטרובסקי אלכסנדר

אדריכל מס' רישיון 64951
ר"ח האכזבית 5/10 מ-96508
טל' 438055



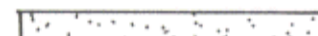






אוסטרובסקי
אדריכל
רישיון 64951

תאריך: 20.09.97

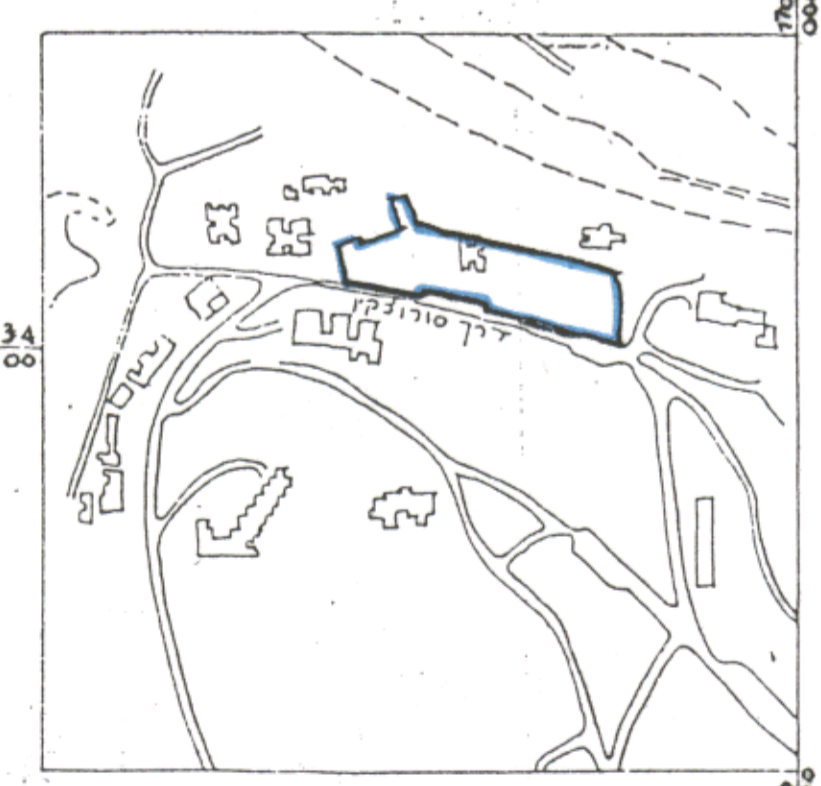


ח"ס סדור: י.ק. 248/90
ירושלים-קרית אנוסדורף
גוש: 30298 חלקה: 12
השטח: 8.733 ד'
קנה מידה: 1:1250

מקרא:

-  גבול התכנית
-  אזור מגורים 2
-  בנין קיים
-  מספר גוש 30298
-  גבול חלקה קיימת
-  מספר חלקה קיימת 12
-  מספר מגרש מאושר עפ"י תכנית מס' 176 ב'
-  מספר בנין D
-  קו בנין לתוספת הבניה

תנאים החקום קנה מידה 1:5000



יוסף קראוס-מודד מוסמך
מספר רישיון 323
מושב אבן סמיר 39
ת.ד. 35023 מיקוד 91350
25.6.97 11:49

לא תהיה תעשה

יוסף קראוס, מודד מוסמך רישיון מס' 323
מרכז טור א' 1/44 ירושלים, מיקוד 91340
טל. 528972 פקס 36026 ת.ד. 02-511628
תאריך: 13.7.95 תנאים