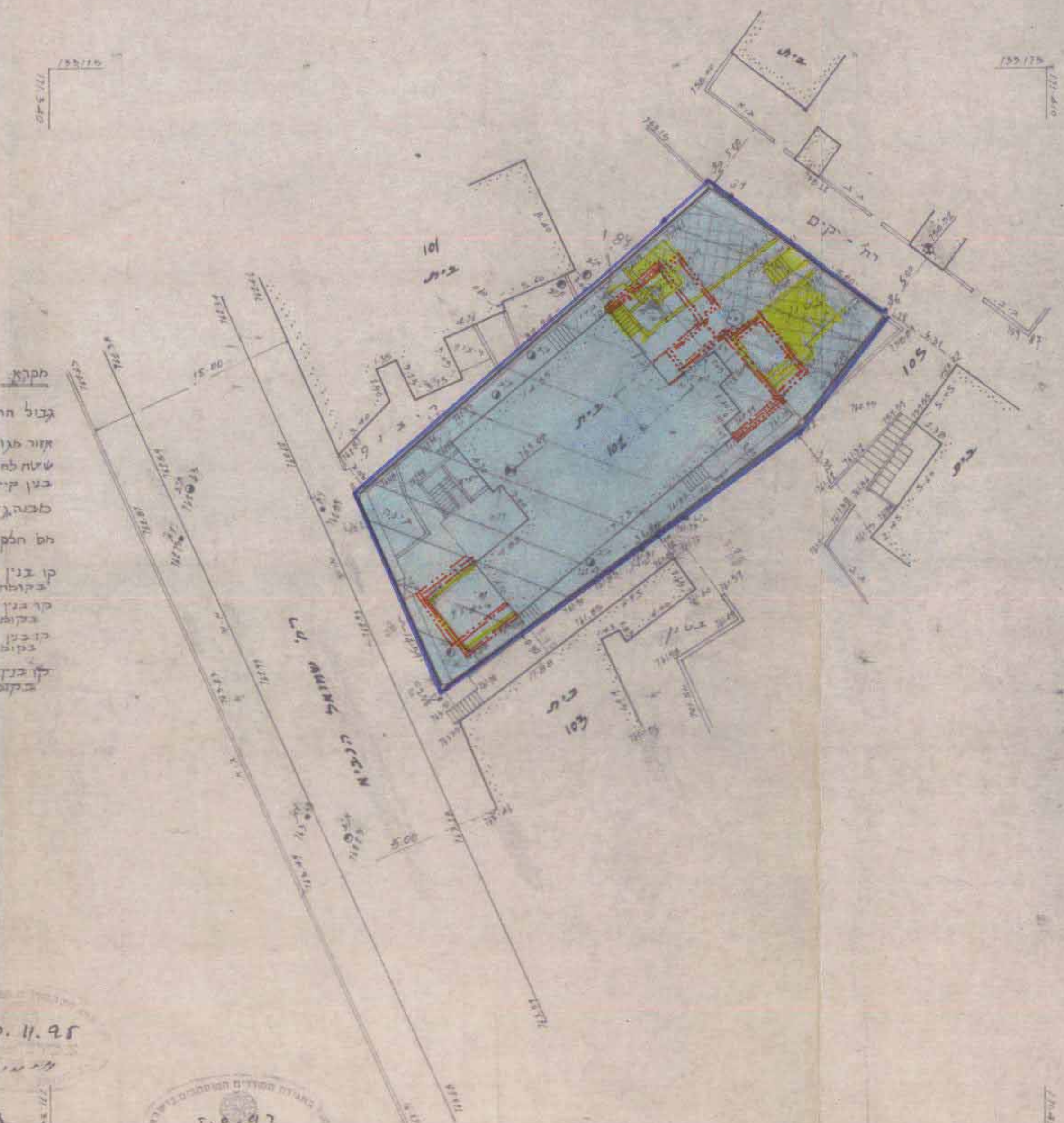


מחוז ירושלים
נפה ירושלים
עיר או כפר ירושלים
שכונה או מקום שמואל הנביא
גוש: 3005 חלקה: 102
הוקן עבר: בעלים

השטח: 588.0 ל"ר

- מפת
- גבול התכנית
 - אזור מגורים 2 סיידה
 - שטח למנה פרטית
 - בנין קיים
 - מבנה צד ומדונת להדסה
 - חס חלקה קיימת
 - קו בנין חדש לתוספת בקומת המבנה
 - קו בנין חדש לתוספת בקומת המבנה
 - קו בנין חדש לתוספת בקומת המבנה



1:5000 ק.מ. המטבה



30.11.95
30.10.88

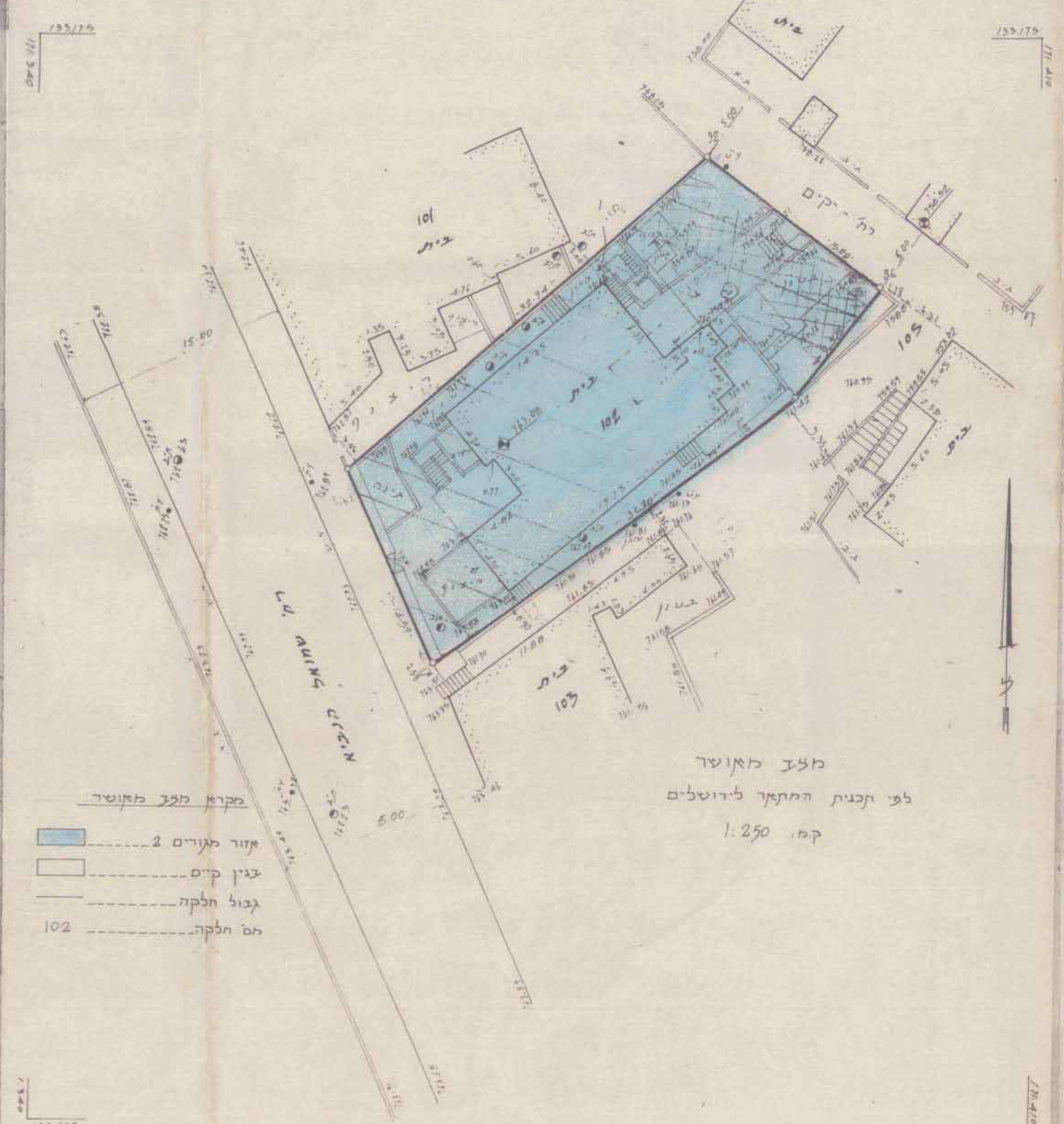
30.10.88
30.11.95

קנה חידה 1:250



1. הספה קשורה לדעת אנשי המבוססת על נק. סטטוסטוגו ים-1205, ים-1204
2. גבנים מבוססת על BM-3356 שגובהו 722.13


מחוז ירושלים
מחוז תכנון מקומי ירושלים
תכנית מס' 4742
סינוי מס' 28/93 לתכנית המתאר המקומית לירושלים
(סינוי תכנית מתאר מקומית)
תשריט
ק.מ. 1:250



מלבד מאושר
לפי תכנית המתאר לירושלים
ק.מ. 1:250

- מפת
- אזור מגורים 2
 - בנין קיים
 - גבול חלקה
 - חס חלקה 102

קנה חידה 1:250



1. הספה קשורה לדעת אנשי המבוססת על נק. סטטוסטוגו ים-1205, ים-1204
2. גבנים מבוססת על BM-3356 שגובהו 722.13

חוקמת בעל הקרקע ומגיש התכנית: אליהו אלון
אמיתו אמנון ת.ז. 54953486-ה' טמואל הגבאי 46 מיקוד 99253 טל: 827811
חוקמת המתכננים: א.א.
1. יוסף חדיש ה' אביגדו קו יים ת.ז. 380498 טל: 820533
2. א'ד' דן ברילב סנהדריה המורחבת 104/4 ים מיקוד 99907 רשיון מס' 10496 טל: 825840
דן ברילב-אדריכל
סנהדריה המורחבת 104/4
יום-יום 97707 טל: 825840
סני רשיון 10476

משרד הפנים מחוז ירושלים
אישור תכנית מס'
הועדה המחוזית לתכנון ואו"ם
בשינוי מס' 4742
מס' 28/93
תשריט