


מרחב תכנון מקומי ירושלים

תשריט מצורך לתכנית מתאר מס' 1981

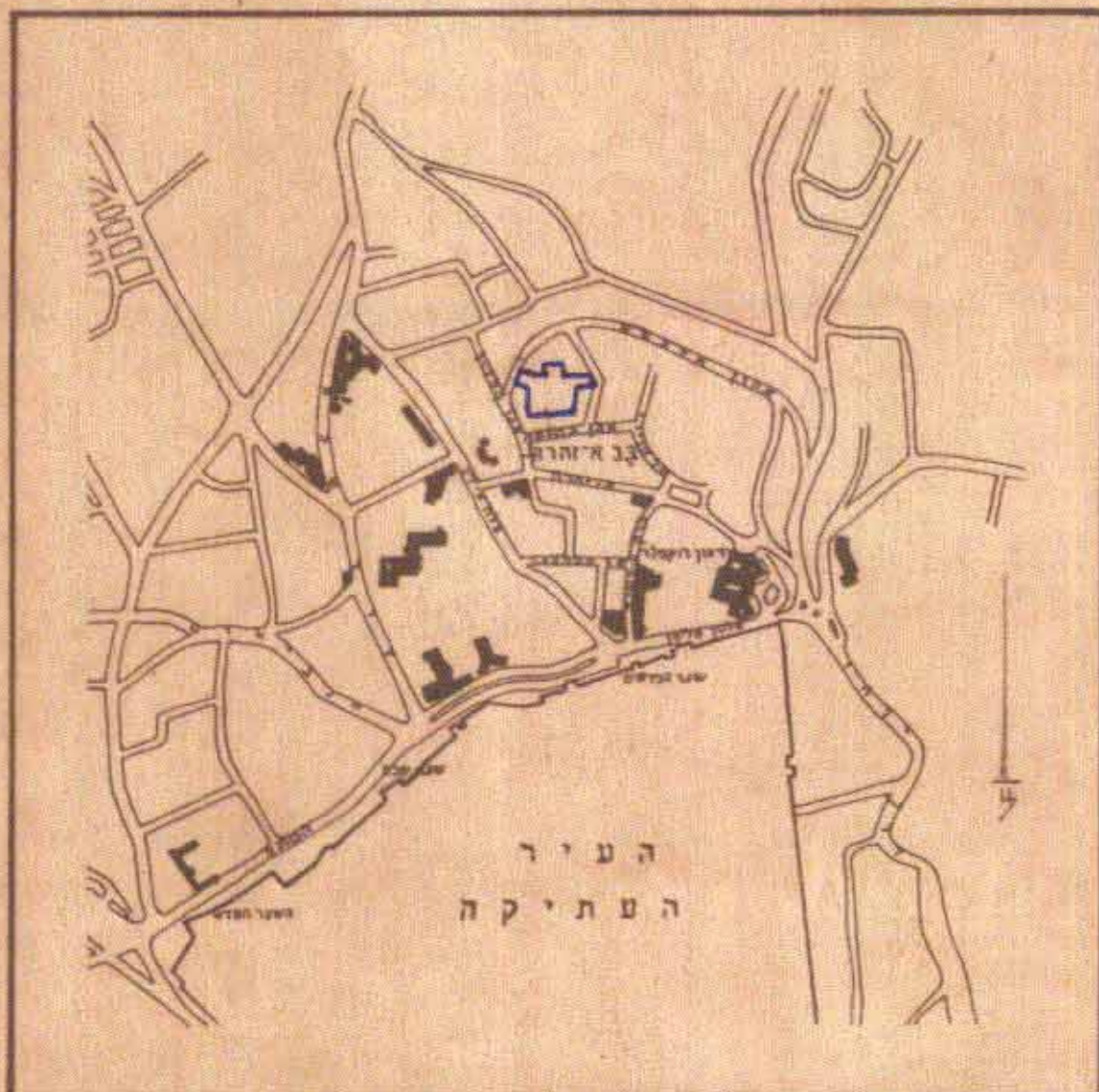
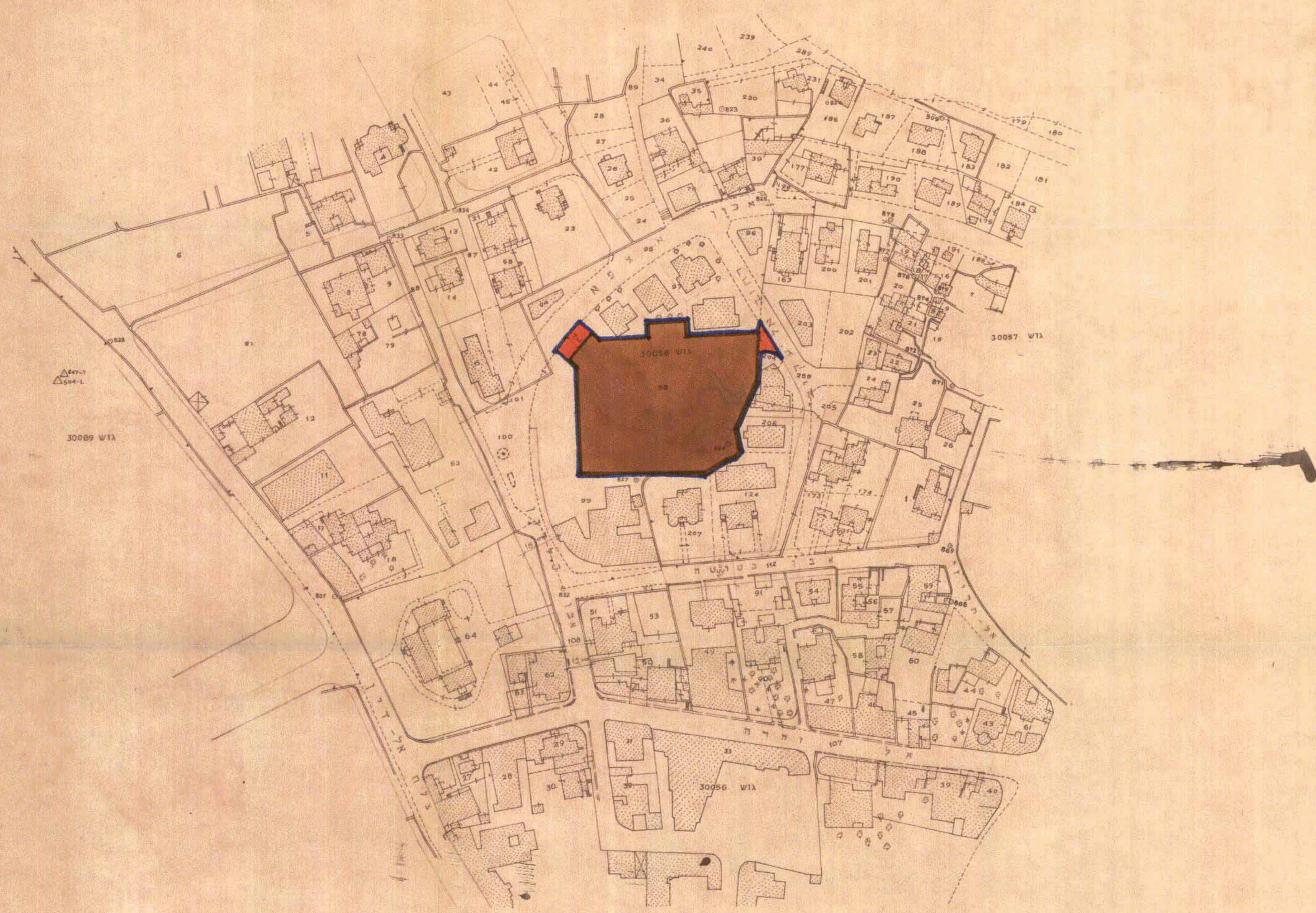
יעוד שטח חלקה 98 בגוש 30058 לשטח להקמת בנין עבור

ק. כ. 1:1250

מקרא

-  שטח לתוכני תחבורה
-  גבול ת.ת.ע. מאושרת
-  דרך קיימת או מאושרת
-  דרך מוצעת או הרחבת דרך
-  דרך לביטול
-  שביל להולכי רגל
-  מספר הדרך
-  קו בנין
-  רוחב הדרך
-  אזור מגורים מיוחד
-  אזור מגורים 1
-  אזור מגורים 2
-  אזור מגורים 3
-  אזור מגורים 4
-  אזור מגורים 5
-  אזור מגורים 6
-  אזור מגורים 7
-  מרכז עסקים
-  אזור מסחרי
-  אזור מלאכה ותעשייה זעירה
-  אזור תעשייה
-  אזור תעשייה מדיקה
-  מרכז אזרחי
-  שטח לבניני ציבור
-  שטח למוסד
-  שטח לתוכני תחבורה
-  גבול ת.ת.ע. מאושרת
-  דרך קיימת או מאושרת
-  דרך מוצעת או הרחבת דרך
-  דרך לביטול
-  שביל להולכי רגל
-  מספר הדרך
-  קו בנין
-  רוחב הדרך
-  אזור מגורים מיוחד
-  אזור מגורים 1
-  אזור מגורים 2
-  אזור מגורים 3
-  אזור מגורים 4
-  אזור מגורים 5
-  אזור מגורים 6
-  אזור מגורים 7
-  מרכז עסקים
-  אזור מסחרי
-  אזור מלאכה ותעשייה זעירה
-  אזור תעשייה
-  אזור תעשייה מדיקה
-  מרכז אזרחי
-  שטח לבניני ציבור
-  שטח למוסד

שטח התכנית..... דונה בקירוב



תושים הסביבה ק.מ. 1:12500

מסדר הכניסה
 חוק התכנון והבניה חשבוני 1965
 מחוז ירושלים
 מרחב תכנון מקומי
 תשריט מס' 1981
 גוש 30058
 חלקה 98
 יום 25.6.1973
 חתום: [Signatures]

תאריך שנויים	תאריך	חתימה	תכנון
11.12.1973	28.6.1973	בבורה א.	תכנון
15.3.1974			שורט
16.12.1975	14.6.1973	כ"ס מלחיה	נבדק
			הערות

עיריית ירושלים
 מחלקת מהנדס העיר
 אגף לתכנון ערים
 מס' הגליון שם התכנית
 1981/10