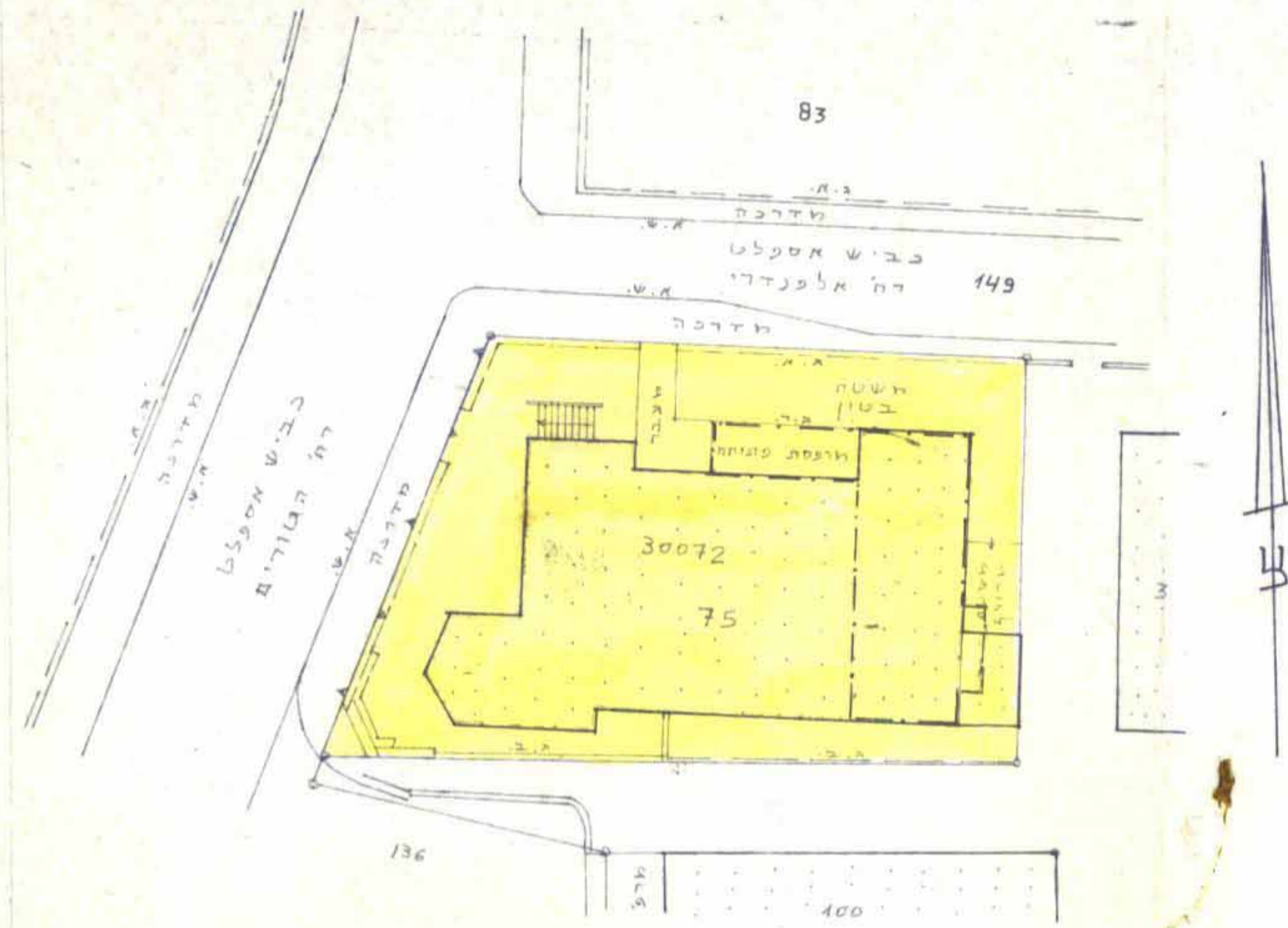


מחוז ירושלים  
מרחב תכנון מקומי ירושלים  
תכנית מס' 4088 א

שינוי מס' 1/96 לתכנית מס' 4088  
(שינוי תכנית מתאר מקומית)

תשריט  
ק.מ. 1:250



מצב מאושר  
עפ"י תכנית מס' 4088  
ק.מ. 1:250

- מקרא מצב מאושר
- אזור מגורים 3
  - בנין קיים
  - גבול גוש
  - מס' גוש
  - גבול חלקה
  - מס' חלקה
  - קו בנין מאושר לתוספת בניה

תחומים בעלי הקרקע: *אברהם יגאל*  
משה טוביה דונצ'צ'יק רח' אלפנדרוי 2 יום טל. 5322500 ת.צ. 78759  
בעלי קרקע נוספים: א. אלפר, ש. לויפר, ח. שץ, ד. גנון  
אלי שלום, אהרן סוקולובר, אהרן דובינפלד, עדי יעקבוב.

תחומים מבישי התכנית: *אברהם יגאל*  
משה טוביה דונצ'צ'יק רח' אלפנדרוי 2 יום טל. 5322500 ת.צ. 78759

יצחק רוזנבלו רח' הגפן 41 אפרת טל. 9933024 ת.צ. 1393787

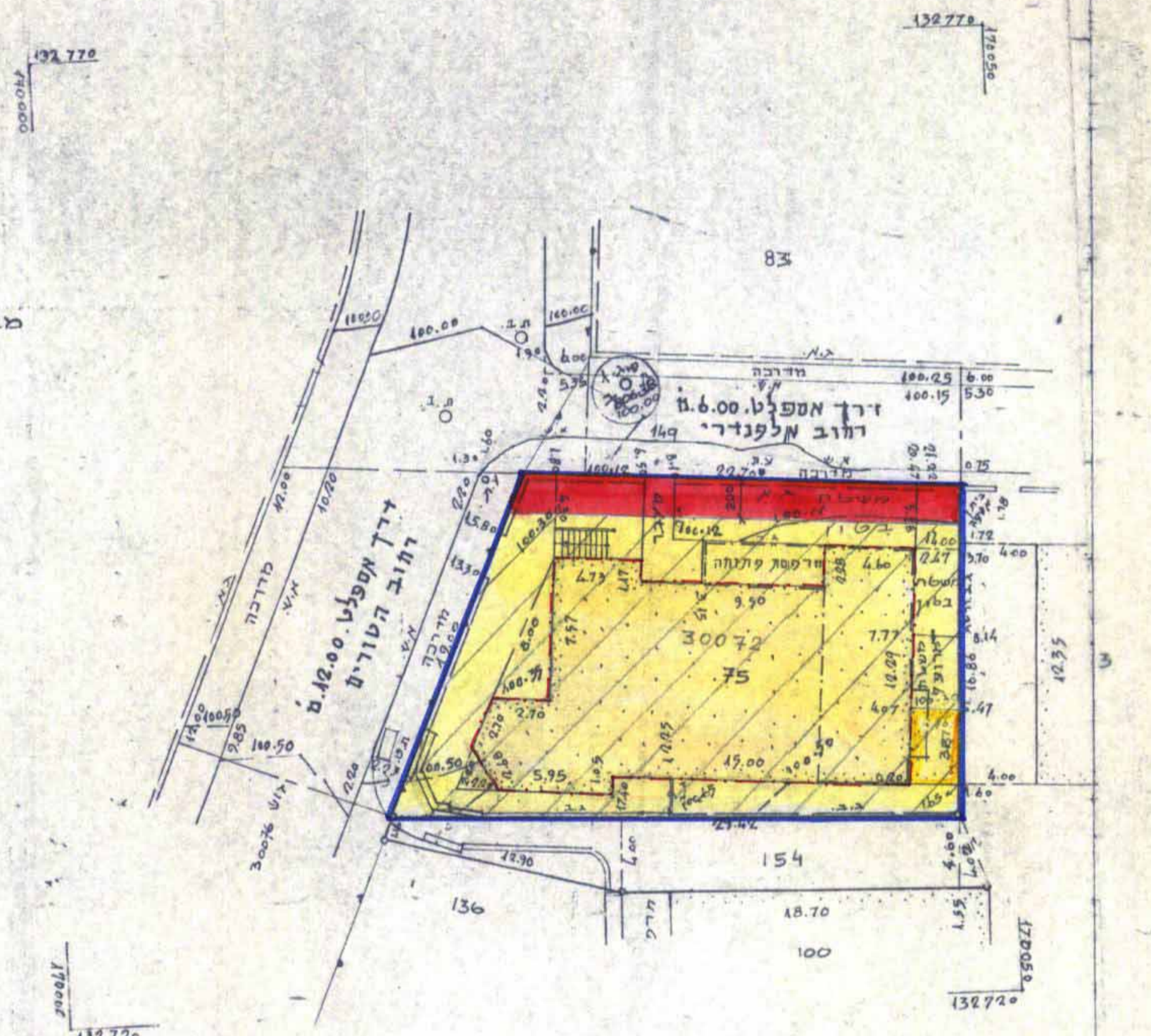
יצחק רוזנבלו רח' הגפן 41 אפרת טל. 9933024 ת.צ. 1393787

27.8.02  
משרד הפנים מחוז ירושלים  
אישור תכנית מס' 4088 א  
הועדה המחוזית החליטה לאשר את התכנית  
בשיובה מס' 4088 ביום 25.9.02  
המנהל המחוזי יו"ר הוועדה

מחוז: ירושלים  
כפה: ירושלים  
עיר: ירושלים  
מקום: מקוד ברוך. רח' אלפנדרוי 2  
גוש: 30072 חלקה: 75  
שטח רשום - 0.559 ד.מ.

- מקרא מצב חדש
- גבול התכנית
  - דרך חדשה/הרחבת דרך
  - אזור מגורים 3 מיוחד
  - בנין קיים
  - מבנה וגדר להריסה
  - גבול גוש
  - מס' גוש
  - מס' חלקה קיימת
  - מס' מגוש חדש
  - קו בנין מאושר לתוספת בניה
  - קו בנין חדש לתוספת בניה


ארשיט הסביבה 1:5000



מצב חדש

הערות:

1. המדידה מבוססת על נקודות ממסלוליות מ/מ 437 ו-מ/מ 438.
2. הגובה מבוסס על נקודה עירונית מס' 22 בגובה 101.16.



יעקב טומד מודד מוסמך  
מ.ר. 322 סלמס 02-5816642  
ת.ד. 1395 ירושלים 91013

יעקב טומד מודד מוסמך  
מ.ר. 322 סלמס 02-5816642  
ת.ד. 1395 ירושלים 91013

יעקב טומד מודד מוסמך  
מ.ר. 322 סלמס 02-5816642  
ת.ד. 1395 ירושלים 91013

יעקב טומד מודד מוסמך  
מ.ר. 322 סלמס 02-5816642  
ת.ד. 1395 ירושלים 91013

יעקב טומד מודד מוסמך  
מ.ר. 322 סלמס 02-5816642  
ת.ד. 1395 ירושלים 91013