

# מרחב תכנון מקומי ירושלים

תכנית מס. 2923


שינוי מס. 1/80 לתכנית המתאר המקומית לירושלים

ושינוי מס. 1/80 לתכנית מס' 1624, 903 א









































ולתכנית שכון ציבורי מס' 5/08/3



תשריט  
ק.מ. 1:250



## מקרא

-  \* גבול התכנית
-  \* גבול ת.ת.ע. מאושרת
-  \* דרך קיימת או מאושרת
-  \* דרך חדשה או הרחבת דרך
-  \* דרך לביטול
-  \* דרך כפרית
-  \* שביל להולכי רגל
-  \* מספר הדרך
-  \* רוחב הדרך
-  \* אזור מגורים 2
-  \* אזור בנוי מורכב
-  \* שטח לבניני ציבור
-  \* שטח למקומות מיוחדים מוסד
-  \* אזור מלונאות ונופש
-  \* שטח פתוח ציבורי
-  \* אתר ארכאולוגי
-  \* בית קברות
-  \* שטח מסחרי
-  \* שטח שהתכנית אינה חלה עליו
-  \* בנין קיים
-  \* בנין להריסה
-  \* גדר להריסה
-  \* בנין או אתר לשימור
-  \* גבול מגרש חדש
-  \* מספר מגרש חדש
-  \* מספר מגרש חדש ציבורי
-  \* קו בנין מכסימלי קומת קרקע
-  \* קו בנין מכסימלי לקומה ראשונה
-  \* קו בנין מכסימלי לקומה שניה
-  \* קו בנין הכרח
-  \* אזור מגורים עם זכות מעבר לציבור
-  \* תחנת טרנספורמציה
-  \* קולטי שמש וארובות
-  \* עץ לשימור
-  \* מתקן אשפה
-  \* גובה 0.00± וגובה עליון מכסימלי
-  \* גבול גוש
-  \* מספר חלקה קיימת
-  \* מספר גוש
-  \* גבול גוש לביטול

חתימות:

משרד הפנים מחוז ירושלים  
חוק התכנון והבניה תשכ"ה - 1965  
הפקדת תכנית  
הוצעה המחוייבת לתכנון ולבניה  
החליטה בשינוח סיום  
5/1/80  
2283  
למספר תכנית זו  
התשריט המקורי לתכנית  
מחוז ירושלים  
מחוז ירושלים

משרד הפנים מחוז ירושלים  
חוק התכנון והבניה תשכ"ה - 1965  
אישור תכנית  
הוצעה המחוייבת לתכנון ולבניה  
החליטה בשינוח סיום  
21/2/80  
2283  
לאשרר תכנית זו  
התשריט המקורי לתכנית  
מחוז ירושלים  
מחוז ירושלים

2923  
22.2.80  
מחוז ירושלים  
מחוז ירושלים