







מרחב תכנון מקומי ירושלים
 תשריט מצורף לתכנית מס' 2287
 שנתי מס' 1976/76 לתכנית המתאר המקומית לירושלים

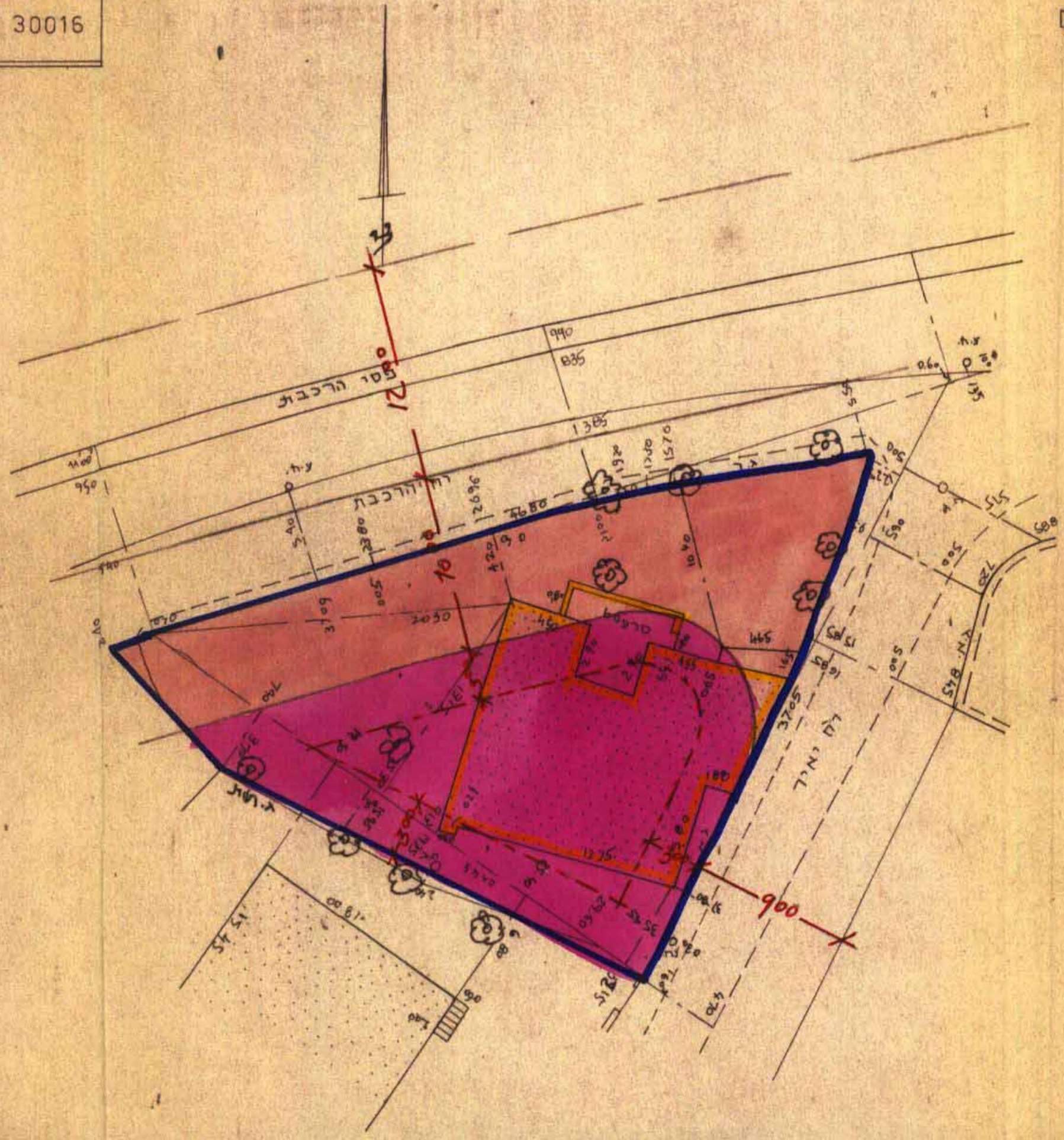
מספר הגוש	מספר החלקה	שטח רשום של הלכה במ"ר	באזור מגורים 1		הפרשות לדרך צבורית
			במ"ר	ב-%	
30016	47	655	398	61	257
					39

ק.מ. 1:250

מ ק ר א

-  גבול התכנית
-  דרך קיימת או מאושרת
-  אזור מגורים 1
-  בנין קיים
-  בנין להריסה
-  קו בנין מוצע

חתימת בעל הקרקע *[Signature]*
 חתימת המתכנן *[Signature]*
 תאריך 5.2.1976



משרד המגורים והתכנון
 חוק התכנון והבניה תשכ"ח-1968
אשור תכנית
 הועדה המחוזית לתכנון ולבניה
 החליטה בשיבתה מס' 25/10/77
 לאשר תכנית זו שבמספר 2287
 סגן מנהל תכנון *[Signature]*

~~משרד המגורים והתכנון
 חוק התכנון והבניה תשכ"ח-1968
אשור תכנית~~

משרד המגורים והתכנון
 חוק התכנון והבניה תשכ"ח-1968
הפקדת תכנית
 הועדה המחוזית לתכנון ולבניה
 החליטה בשיבתה מס' 11/11/77
 לאשר תכנית זו שבמספר 2287
 סגן מנהל תכנון *[Signature]*

הועדה המקומית לתכנון ולבניה ירושלים
 תכנית תכנון מס' 2287
 החליטה בשיבתה מס' 23.1.77
 להסכים על אשור התכנית תוך להפקדה כפי התנאים המפורטים בדוח
 יושב ראש *[Signature]*