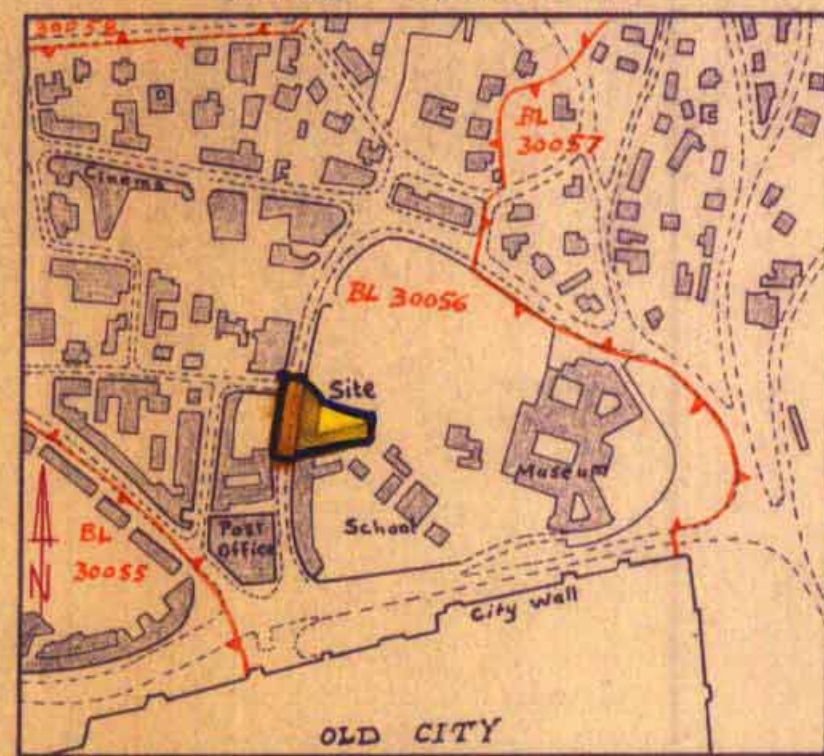


KEY PLAN

SCALE 1 : 5000



JERUSALEM LOCAL TOWN PLANNING BOUNDARY

TOWN PLANNING SCHEME No. 2206

CHANGE No 9/1975 FOR TOWN PLANNING SCHEME No 9/1975

SCALE 1:250


BOUNDARY OF SCHEME

EXISTING BUILDING

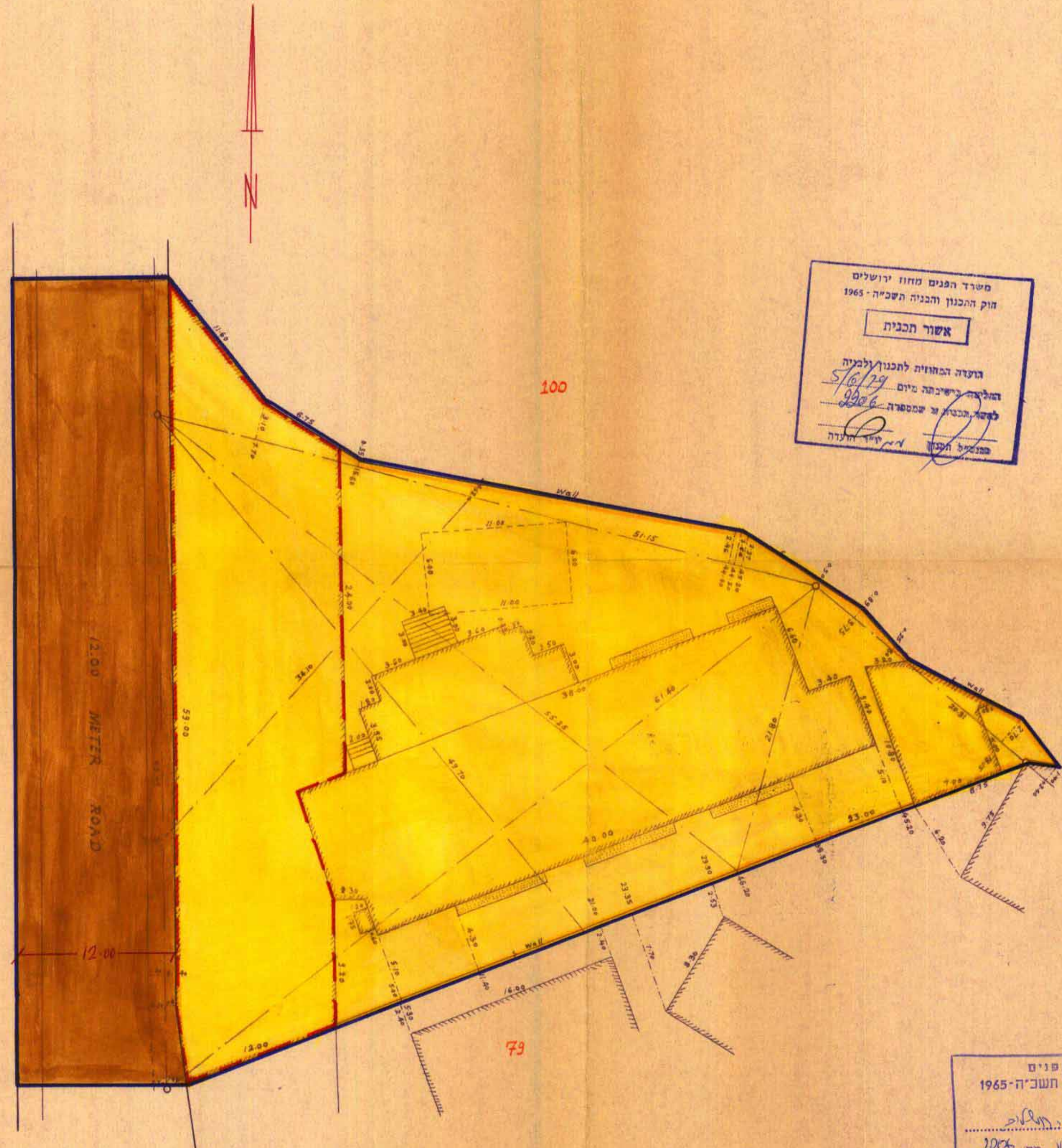
PROPOSED BUILDING

APPROVED AND EXISTING ROADS

HOTEL ZONE



GENERAL PERCENTAGE	PROPOSED BUILDING		EXISTING BUILDING		AREA OF PROPOSED BUILDING Sq. mtr.	PROPOSED BUILDING %	BUILDING AREA PERMITTED Sq. mtr.	PERMITTED BUILDING PERCENTAGE	AREA OF PARCEL Sq. mtr.
	AREA OF EACH FLOOR Sq. mtr.	Nb. OF FLOORS	AREA OF EACH FLOOR Sq. mtr.	Nb. OF FLOORS					
240%		Basement	475	Basement	566	29%			1329
		Ground Fl.	1041	Ground Fl.					
		1 <sup>st</sup> FL.	1041	1 <sup>st</sup> FL.					
		2 <sup>nd</sup> FL.	1041	2 <sup>nd</sup> FL.					
		3 <sup>rd</sup> FL.	475	3 <sup>rd</sup> FL.					
TOTAL	566		4073						



משרד הפנים מחוז ירושלים  
חוק התכנון והבניה השכיח 1965  
אשרור תכנית  
הועדה המחוזית לתכנון ולבניה  
החליטה בשישיבת ט"ו  
לשם הכנתו או שמירתו  
מנכ"ל תכנון  
10/10/74

משרד הפנים  
חוק התכנון והבניה השכיח 1965  
מחוז ירושלים  
קודם תכנון מקומי  
2206  
267  
21-10  
מחוז ירושלים  
מנכ"ל תכנון

הועדה המקומית לתכנון ולבניה  
ירושלים  
2206  
הכניס תכנון ט"ו מס'  
13-7-75  
החליטה בשישיבת ט"ו  
לחלוץ על אשרור התכנית הכוללת  
כפי התאים בתכנית כדלה  
מחוז ירושלים  
מנכ"ל תכנון

DESIGNED BY: FAROUK TAJI LICENCED SURVEYOR P.O. Box 19118 Jerusalem.  
NAME OF APPLICANTS: HASSAN & HUSAIN EL AMAD Holy Land Hotel No 8 Er-Rashied St. Jerusalem.  
DATE: 10.10.74

Signature of Surveyor

Signature of Applicants

المساح المرخص  
فاروق محمد التاجي  
د.م.م.  
الرقم القيد /  
التاريخ: 10/10/74

HOLY LAND HOTEL - JERUSALEM  
Rehaid Street - P.O.B. 19700  
شارع الرشيد - ص.ب. 19700  
مبنى الأراضي المقدسة - القدس

10/10/74