

שינוי מס' 21/90 לתכנית המתאר המקומית לירושלים

תשריט








ק.נ. 1:250

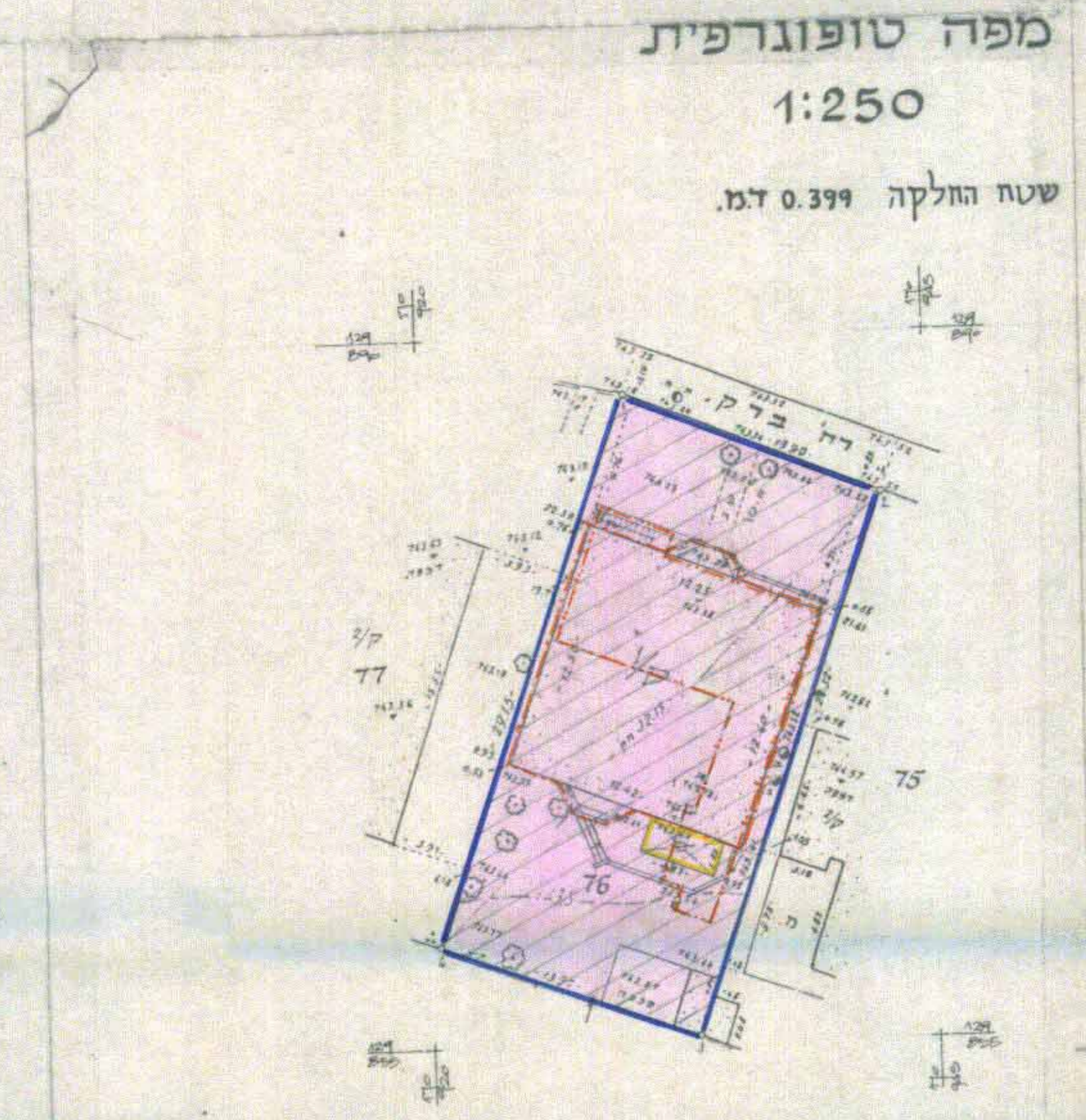
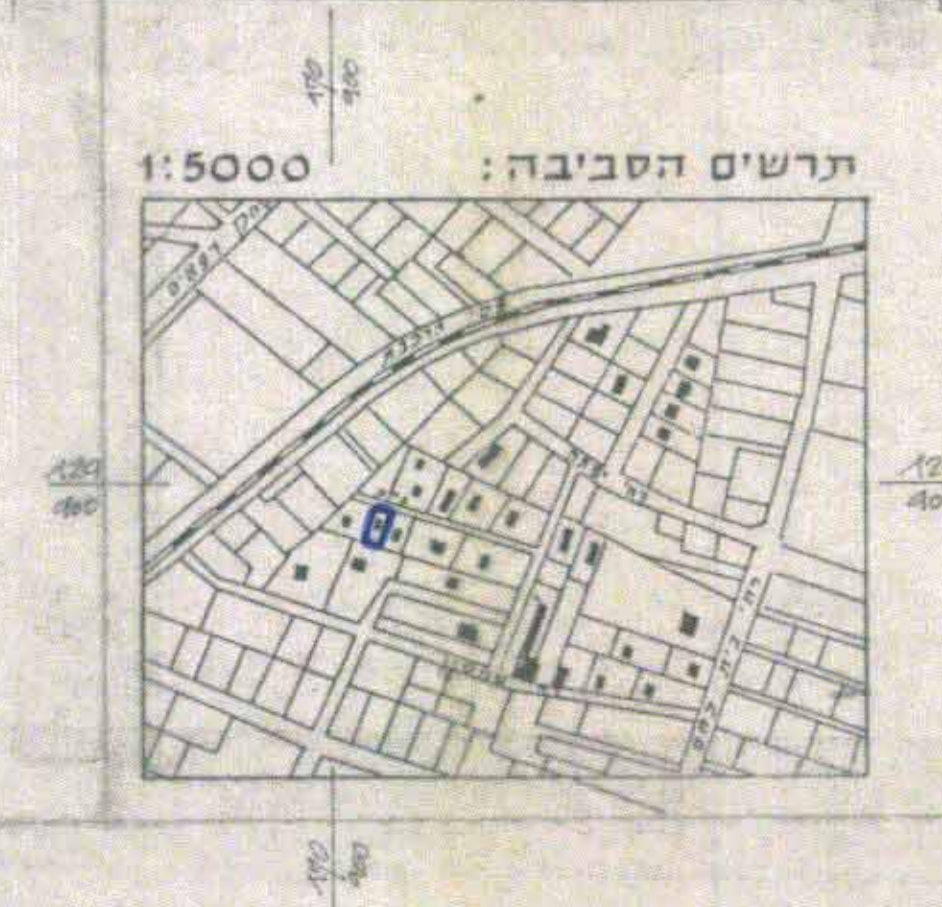
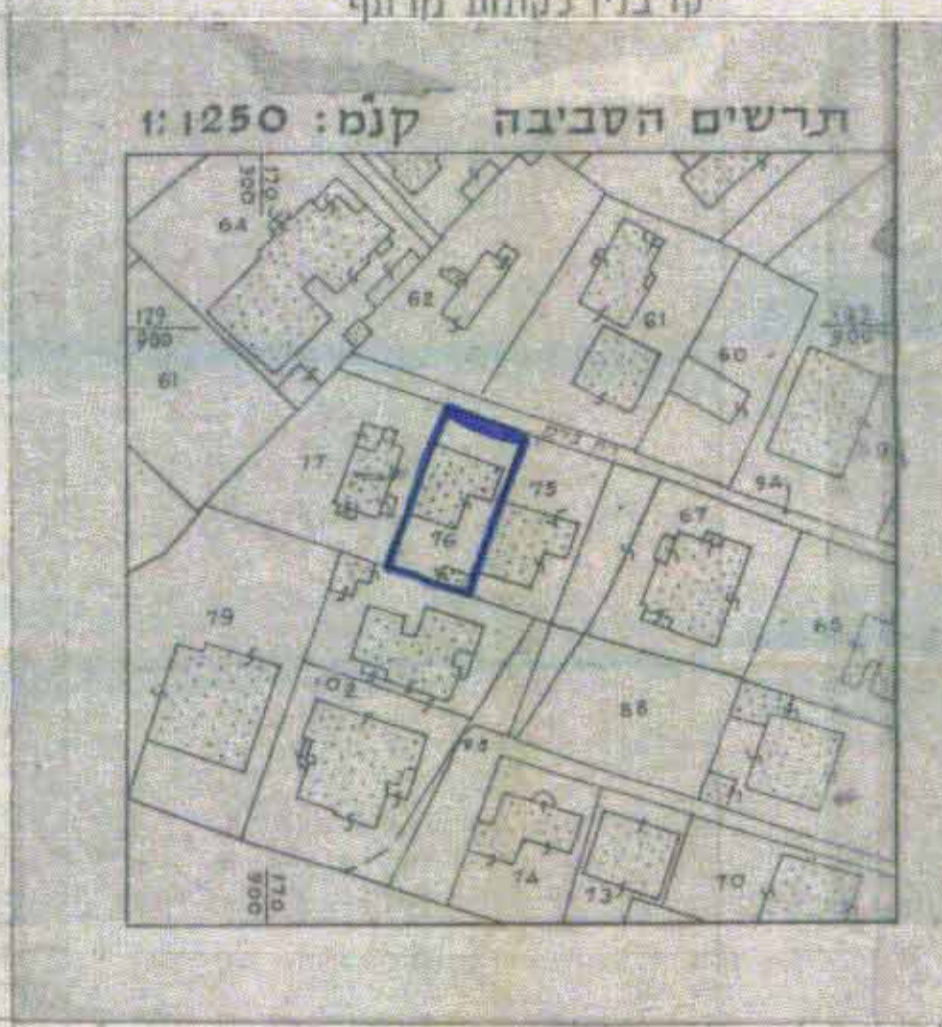
נוש: 30016
חלקה: 76

מפה טופוגרפית
1:250

שטח החלקה 0.399 ד.מ.

מקרא:

-  עבול התכנית
-  אזור מערים 1 מיוחד
-  בנין קיים
-  מרפסת להריסה
-  מסי חלקה קיימת
-  קו בנין חדש לתוספת קומה
-  קו בנין לקומת מרתף



משרד הפנים מחוז ירושלים
חוק התכנון והבניה תשכ"ח-1968
הפקדת התכנית מס. 4174
הועדה המחוזית לתכנון ולבניה החל.ט.
15.12.1991

הועדה המקומית לתכנון ולבניה
ירושלים
4174
26.9.90
לפי התנאים הכלולים בוועיה
לשם רישום

משרד הפנים מחוז ירושלים
חוק התכנון והבניה תשכ"ח-1968
אישור תכנית מס. 4174
הועדה המחוזית לתכנון ולבניה החל.ט.
15.12.1991

ציון שרון מודד מוסמך
רח' המעפילים 40, תל אביב 58238
טל. 846264 - 03
ציון שרון
לידיון 25.10.1990
29.1.1989

ציון שרון, מודד מוסמך מס' 403 דה' המעפילים 40 טל. 846264-03

פרטי בעלי הקרקע קמח אריאל סאלומון יוסף בן און 34 יוסף יוסף 93187 60780 קרני סאלומון חתימה

פרטי מגישי התכנית קמח אריאל סאלומון יוסף בן און 34 יוסף יוסף 93187 60780 חתימה

פרטי המתכנן קמח אריאל סאלומון יוסף בן און 34 יוסף יוסף 93187 60780 חתימה

תאריך 17.3.91