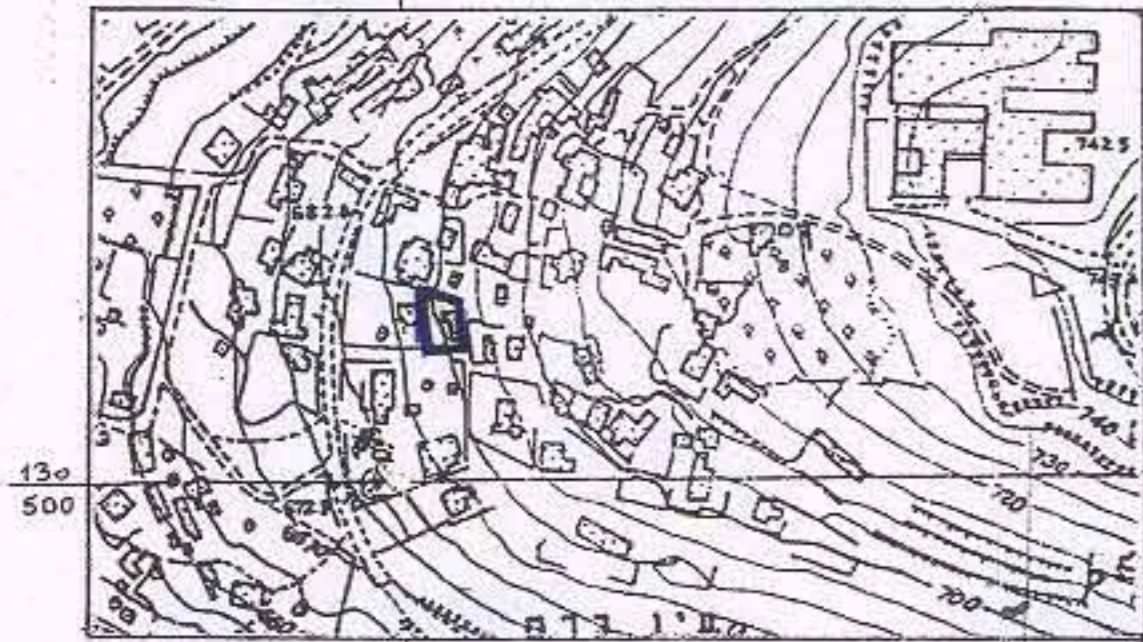


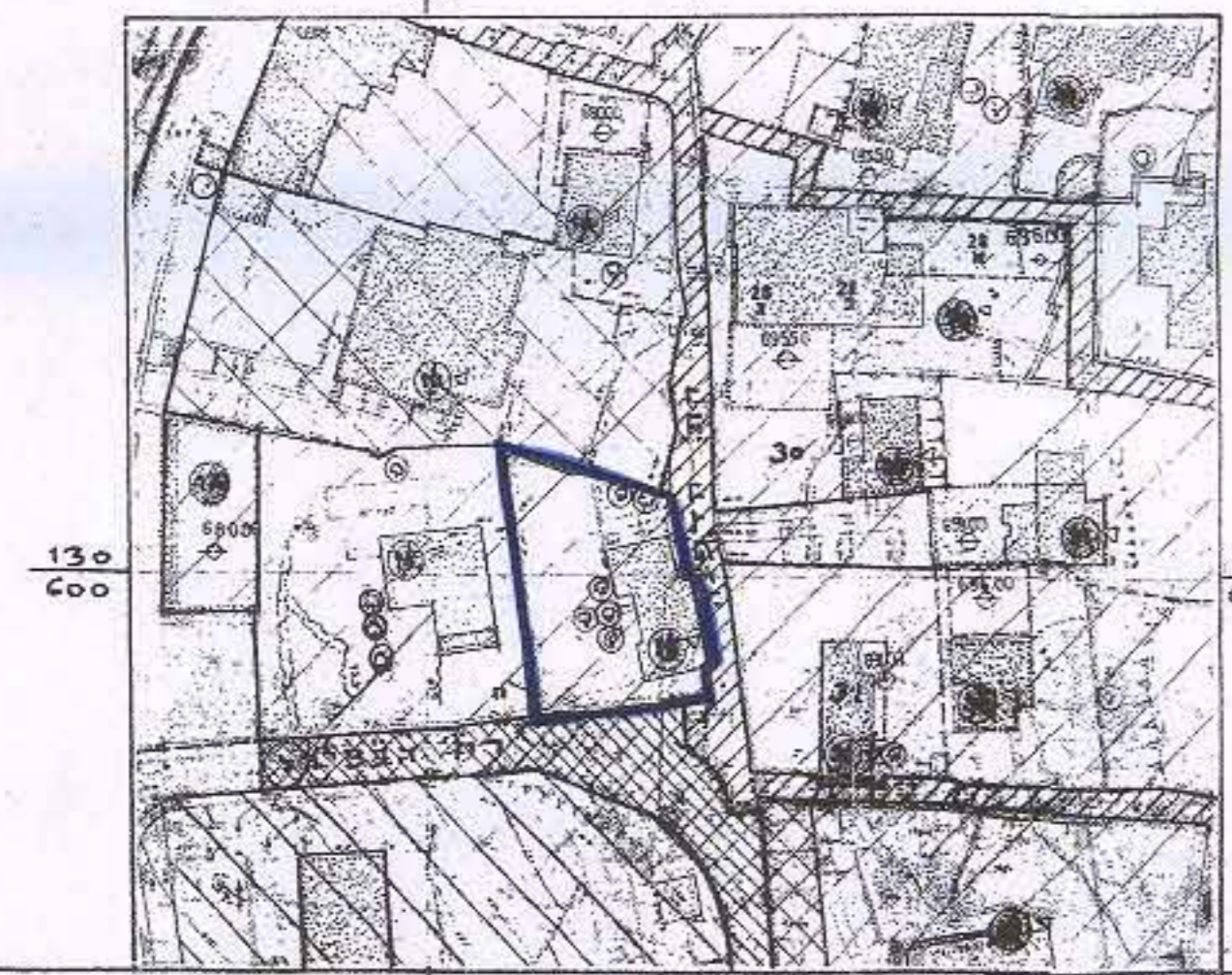
נפה: ירושלים מחוז: ירושלים
מקום: ירושלים - עין כרם
 גוש חס': - ע"פ ת.ב.ע. 2715 - חגרש 15
 חלקה מס': 15 (ארעי) לפי תכנית חלוקה.

השטח: 0.400 ד.מ.
 הוק עברו: אלישבע שקד

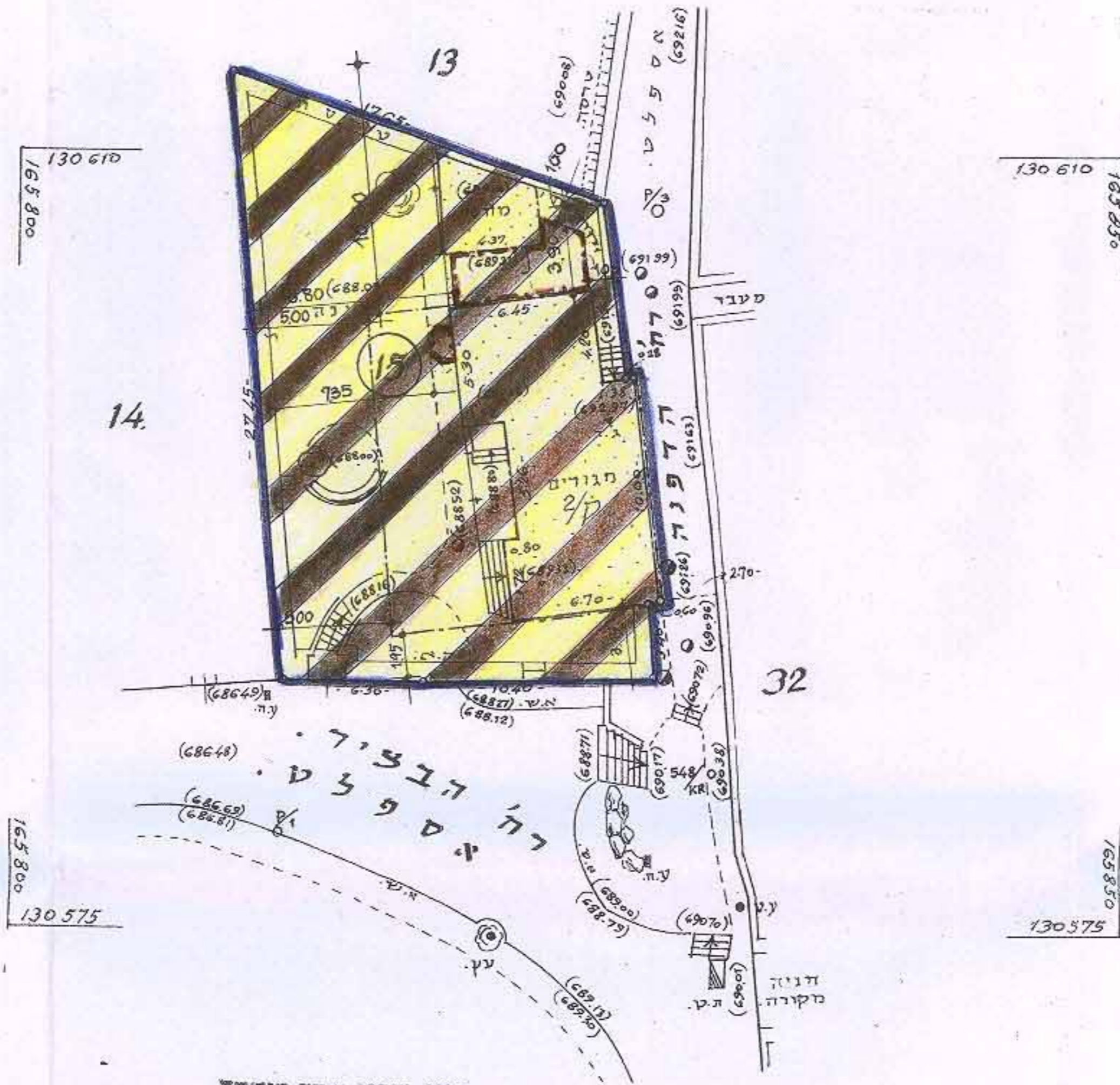
תרשים הסביבה 1:5000



תרשים המקום: 1:1000



מפה טופוגרפית
 1:250



מקרה

- גבול התכנית
- אזור מגורים
- חל' מגרש מאושר ע"פ תכנית מס' 2715
- קו בנין מירבי לתוספת
- קו בנין מאושר ע"פ תכנית מס' 2715

הערות:
 1. המספרים בסוגריים גבוהים אבסולוטיים
 קשורים לנק. שידוניג מס' 344/א

ציון שרון מודד מוסמך
 רח' טבריה 9, ירושלים
 טל' 02-6245094

עידכון 14.4.99
 יזאריד
 7.9.1998

לא לצורכי רישום.

ציון שרון מודד מוסמך, תל רשיון 403, רח' טבריה 9, טל: 02-6245094

מחוז ירושלים
מרחב תכנון מקומי ירושלים

תכנית מס' חס' מק/6526
 שינוי מס' 1/98 לתכנית מס' 2715
 (שינוי תכנית מתאר מקומית)

תשריט
 ק.מ.: 1:250

ועדה מקומית ירושלים
 אישור תכנית מס' 6526
 הועדה המקומית החליטה לאשר את התכנית
 בישיבה מס' 14199 ביום 11.10.99
 שם נכ"ל תכנון יו"ר הועדה

חתימת בעלי הקרקע
 מנהל מקרקעי ישראל

חתימת מגישי התכנית
 אלישבע ואיכאל שקד - עין כרם 15 א' - ירושלים טל: 6416688

חתימת המתכנן
 פטר בוגוד - יוניס פיגודו - רח' רמב"ם 81 - ירושלים טל: 5633340

תאריך: 17/4/99

ועדה מקומית ירושלים
 הפקדת תכנית מס' 6526
 הועדה המקומית החליטה להפקיד את התכנית
 בישיבה מס' 1199 ביום 11.3.99
 יו"ר הועדה