

מחוז ירושלים
מרחב תכנון מקומי ירושלים
תכנית מס' 7300

שינוי מס' 1/99 לתכנית 1700
שינוי מס' 1/99 לתכנית 5/27/1
שינוי מס' 1/99 לתכנית 5062

(שינוי תכנית מתאר מקומית)
תשריט
ק.מ. 1:250

25-07-2000
עמוס המרובי, אוריאל החוח
ממ"ל - מחוז ירושלים

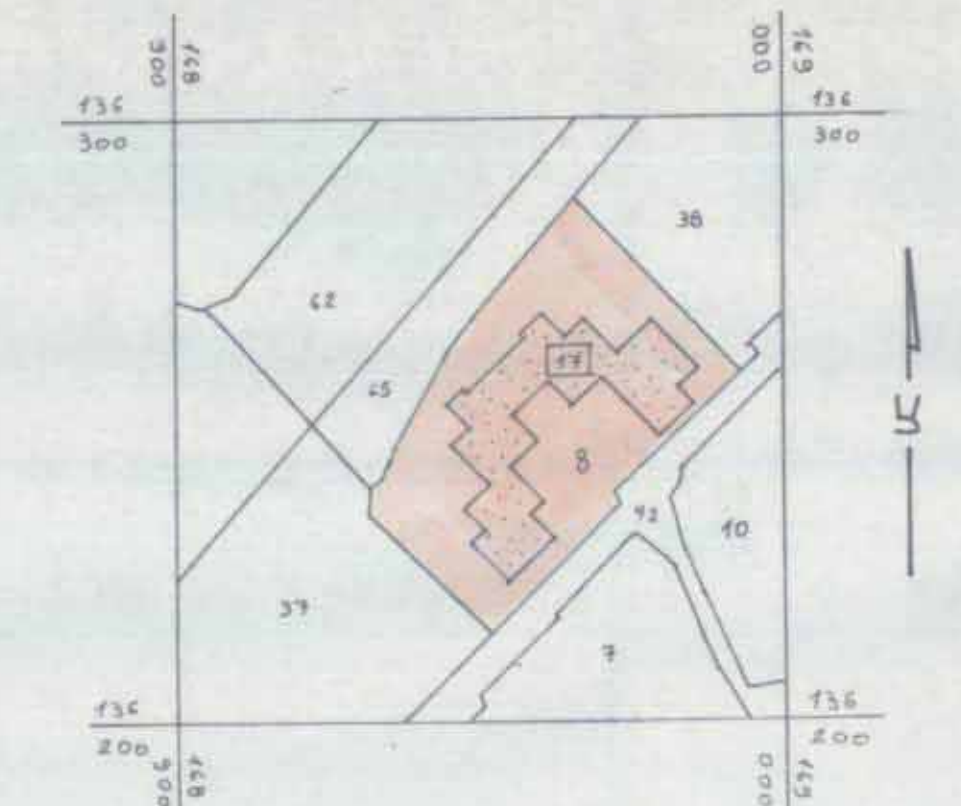
חתימת בעלי הקרקע:
מינהל מקרקעי ישראל

חתימת מגישי התכנית:

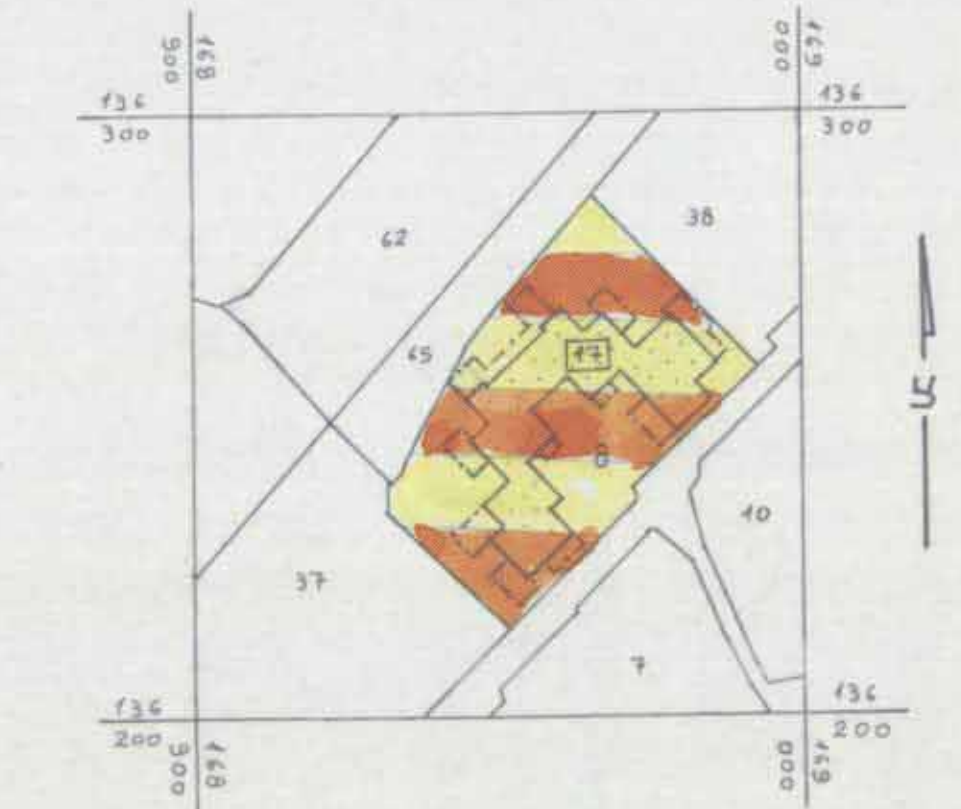
יוסף רוזנבלו דה צפריים 41 ים טל. 5841304 פ. 5844552

יצחק רוזנבלו הגפן 41 אפרת טל. 9933021 פ. 1393787
צחק רות בלו אורכלי
רח' התנין 41
רשיון מס' 23156

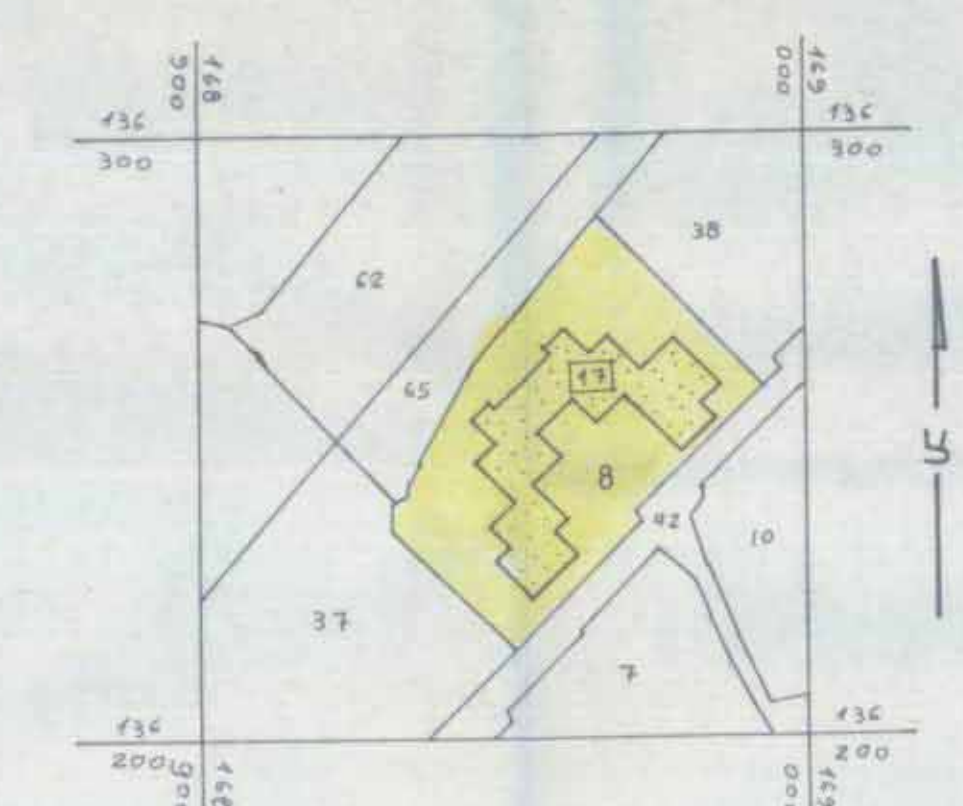
תאריך: 26.7.00



מצב מאושר על תכנית 1700
ק.מ. 1:4250



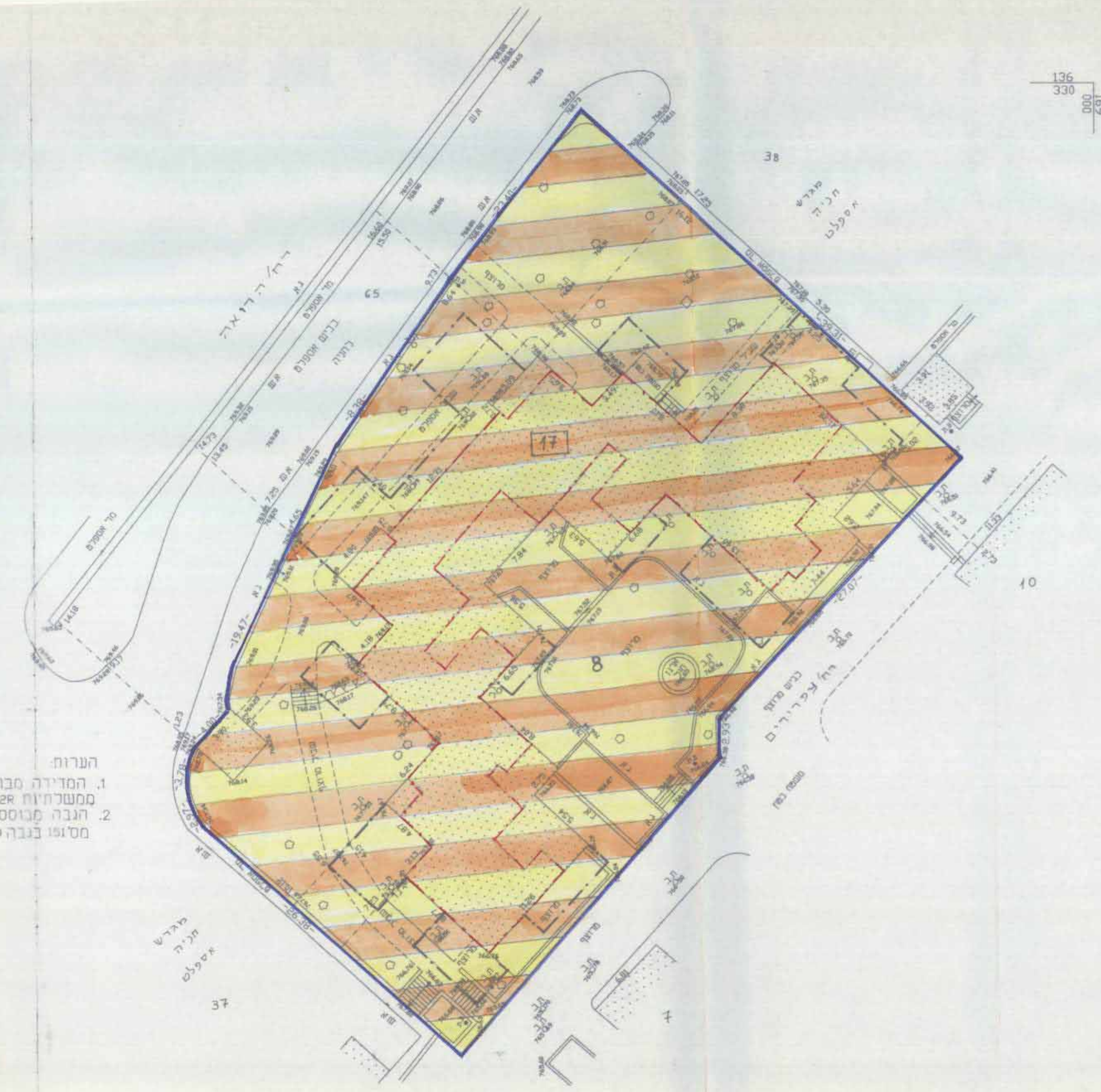
מצב מאושר על תכנית 5062
ק.מ. 1:4250



מצב מאושר על תכנית 5/27/1
ק.מ. 1:4250

מקרא מצב מאושר ומופקד

- אזור מגורים 1
- אזור מגורים 3-4 קומות
- אזור מגורים מיוחד
- בנין קיים
- גבול חלקה
- מס' חלקה
- מס' בנין
- קו בנין על תכנית 5062



מצב חדש
ק.מ. 1:250

מס' סדורי 2. ס. 281/99

מחוז: ירושלים
נפה: ירושלים
עיר: ירושלים
מקום: רח' צפריים 17
גוש: 30716 חלקה: 8
שטח: 2.134 מ.ד.



לא לצרכי רישום
יעקב טוען מור מוסמן
מ"ר 322 מר פקס 02-5816647
ת.ד. 1395 ירושלים/91013

- מקרא מצב חדש
- גבול תכנית
 - אזור מגורים מיוחד
 - בנין קיים
 - גבול חלקה
 - מס' חלקה
 - מס' בנין
 - קו בנין על תכנית 5062
 - קו בנין מרבי לתוספת