

מרחב תכנון מקומי ירושלים

תכנית מס' 3746

שינוי מס' 2/86 לתכנית המתאר המקומית לירושלים

תשרי ט

ק. כ. 1:250









משרד הפנים מחוז ירושלים
 חוק התכנון והבניה תשכ"ח-1968
הסמכת תכנית
 תעודת הסמכה לתכנון ולבניה
 תאריך: 29.9.73
 מס' תכנית: 3746
 מס' תכנית: 2/86
 משרד הפנים

משרד הפנים מחוז ירושלים
 חוק התכנון והבניה תשכ"ח-1968
אישור תכנית
 תעודת הסמכה לתכנון ולבניה
 תאריך: 10.5.77
 מס' תכנית: 3746
 מס' תכנית: 2/86
 משרד הפנים

תעודת הסמכה לתכנון ולבניה
 ירושלים
 מס' תכנית: 3746
 תאריך: 15.11.87
 מס' תכנית: 2/86
 משרד הפנים

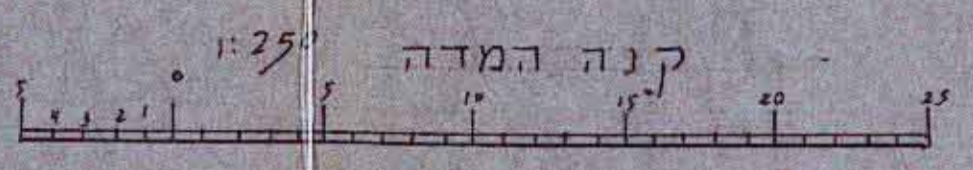
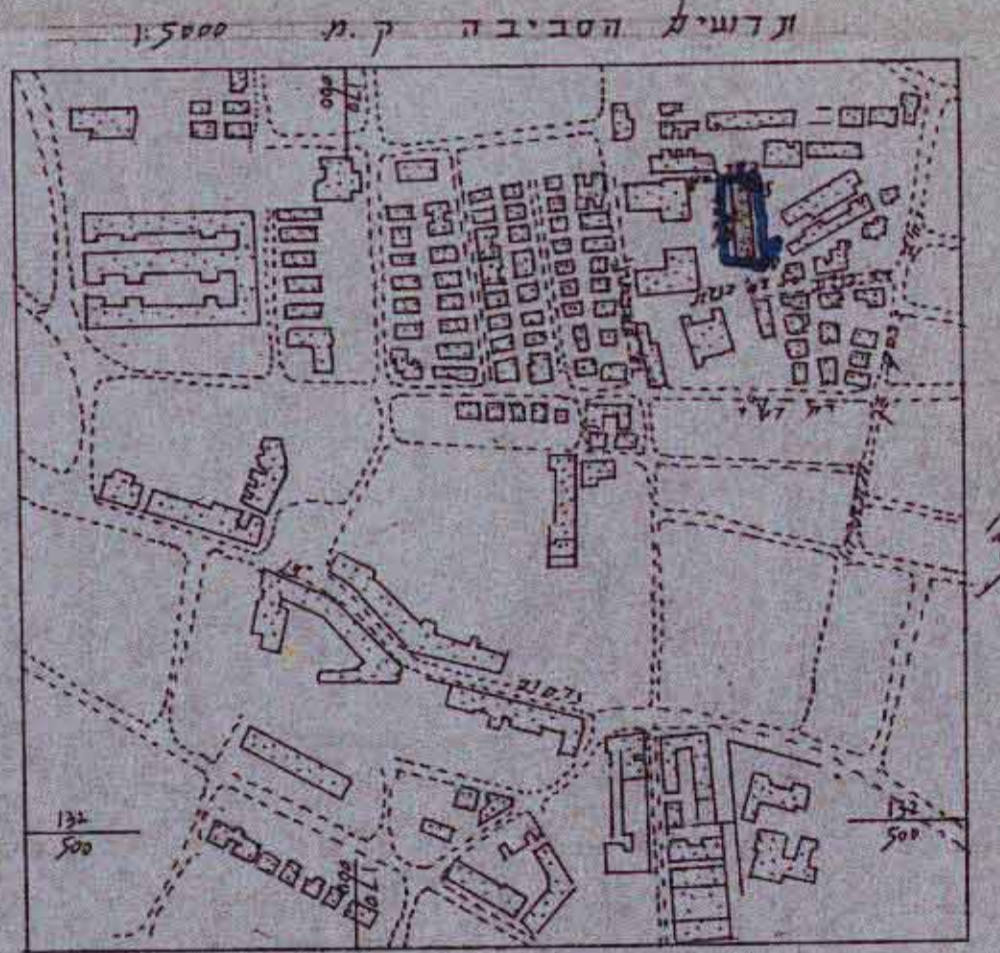
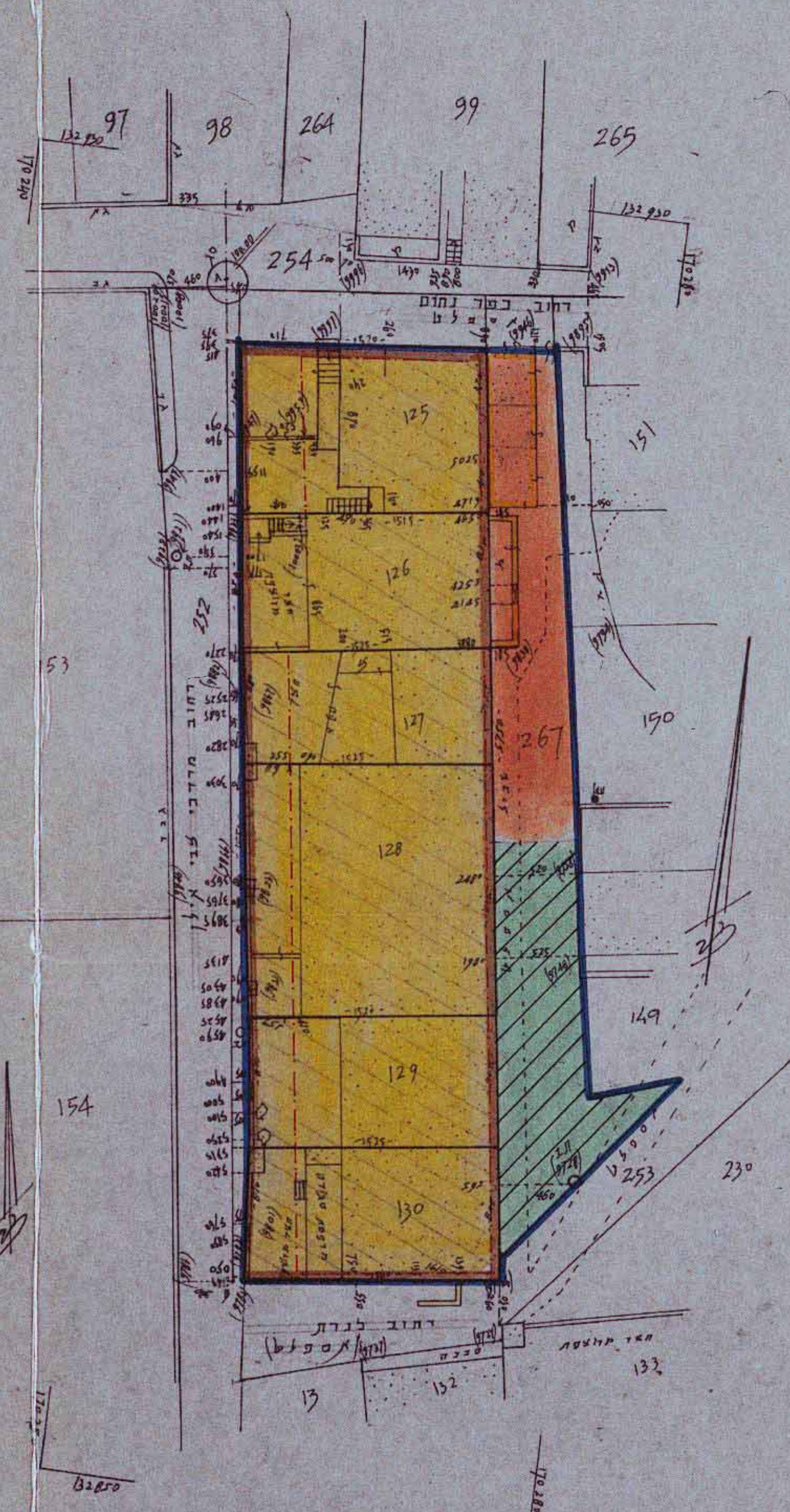
מחוז: ירושלים
 נספח: ירושלים
 עיר או כפר: ירושלים
 שכונה או מקום: מקור בדוק/רמ' מרדכי-צבי
 גוש מס': 30069 הלקה מס' 125 - 130
 תכנית הוטטה עבור:

מקרה:

-  גבול התכנית
-  ירוק קיימת או סאו שרת
-  מעבד עיבודי להולכי רגל
-  מצוד מקדים 4 מיוחד
-  בנין קיים
-  בנין להדיסה
-  גבול חלקה קיימת
-  ניספי חלקה קיימת
-  קו בנין חדש

טבלת שטחים

שם החלקה	מס' חלקה	שטח
146	125	146
103	126	103
86	127	86
230	128	230
127	129	127
123	130	123
290	1267	290
1.145	500	1.145



30-11-87
 2376
 ירושלים
 אדוני א-יח חוד מספר
 יועץ 49 תעודת א-יח
 תאריך: 20-8-86

תחילת ימי התכנית: 1.11.86
 1:250
 5361081 ת.נ. 2: שמואל וינגרט ת.נ. 5361081
 ת.נ. 20692
 ת.נ. 242979
 ת.נ. 91080

חתימת התכנית:
 יומרה שורחון ת.נ. 16 ירושלים ת.נ. 49341
 ת.נ. 0180760
 תאריך: 8.12.87

