

מחוז ירושלים
 מרחב תכנון מקומי ירושלים
 תכנית מס' 5819
 שינוי מס' 1/97 לתכנית מס' 1358
 (שינוי תכנית מתאר מקומית)

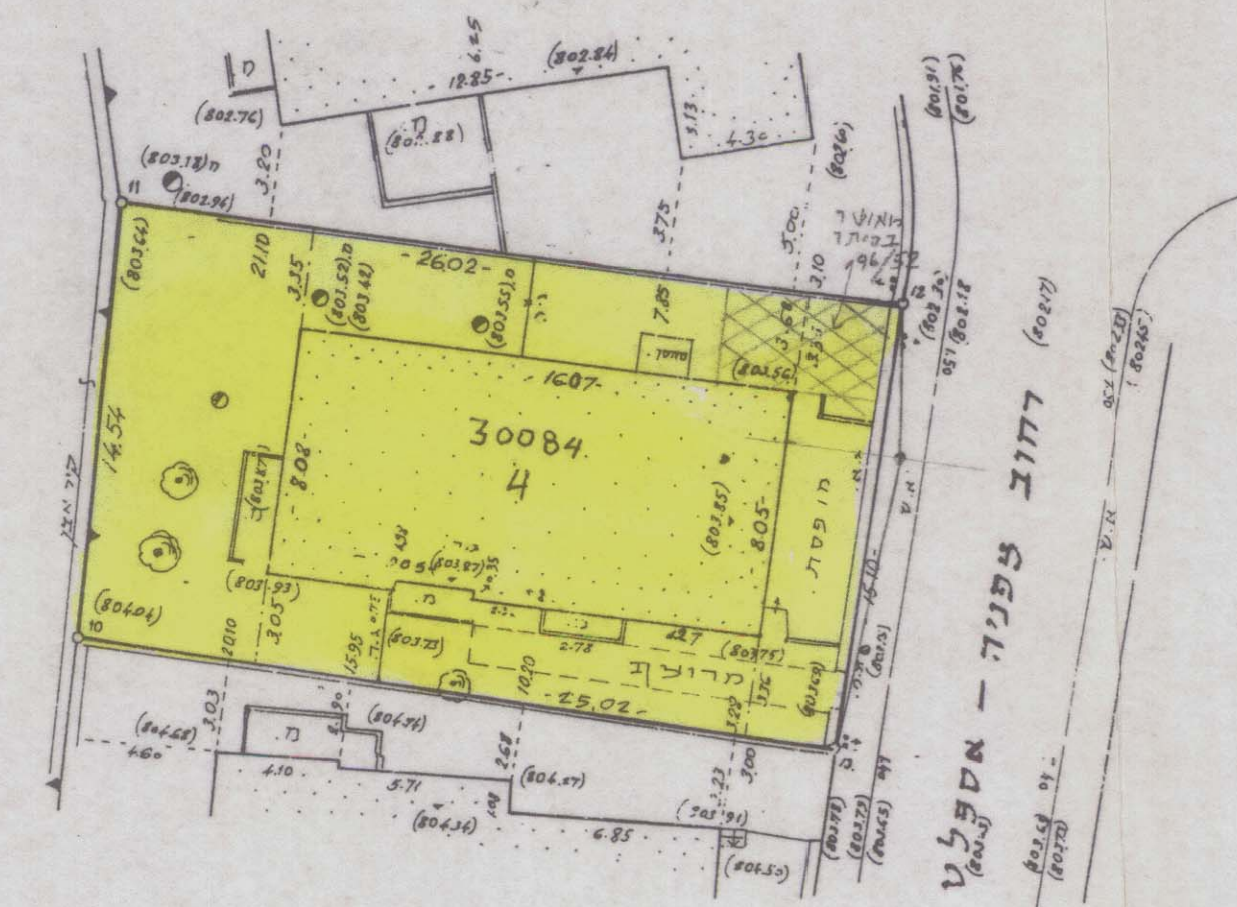
תשריט
 ק.מ. 1:250

חתימת בעלי הקרקע ומגיש התכנית: 3 ביוני 1997
 כהן צבי מיכל וחנה ת.ז. 032067108 רח' ענניה 66 י"ם
 פואל יואל וחיה ת.ז. 03611292 רח' ענניה 66 י"ם
 יגאל מילן חיה מילן

משרד הפנים מחוז ירושלים
 הפקדת תכנית מס'
 הועדה המחוזית החליטה להפקיד את התכנית
 בישיבה מס' 9108 ביום 20.10.97
 יצחק דונבלו
 רח' הגפן 41 אפרת טל. 9933021 ת.ז. 1393787
 רשיון מס' 23156

חתימת המתכנן:
 יצחק דונבלו רח' הגפן 41 אפרת טל. 9933021 ת.ז. 1393787

תאריך: 21.12.97



מצב מאושר לפ תכנית מס' 1358
 קנה מידה 1:250

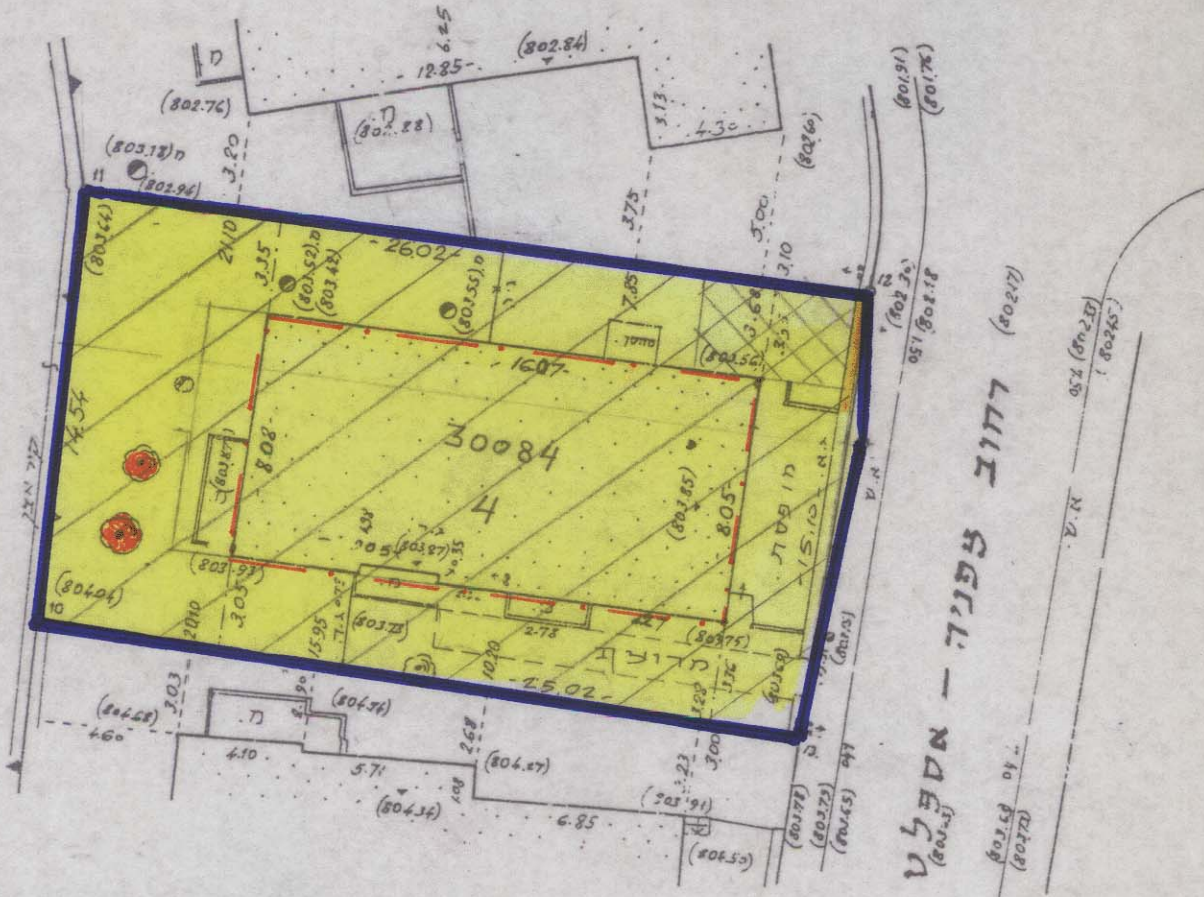
- מקרא מצב מאושר
- אזור מגורים 3
 - בנין קיים
 - גבול גוש
 - מס' גוש
 - גבול חלקה
 - מס' חלקה

הרעות:
 1. המדידה מבוססת על נקודות מחשלתיות י"ם 643 ו-י"ם 644.
 2. הגבה מבוססת על נקודה עירונית מס' 5 בגבה 789.14.

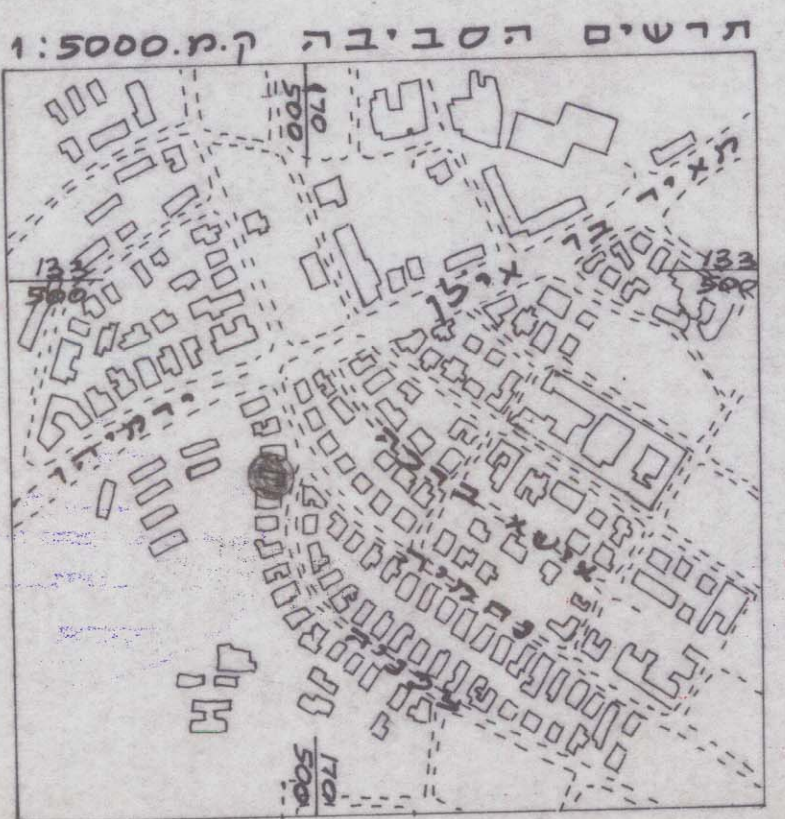
מס' סדרו י.ס. 78/97

מחוז: ירושלים
 נפה: ירושלים
 עיר: ירושלים
 מקום: רח' ענניה 66
 גוש: 30084 חלקה: 4
 שטח: 380 ס.מ.ד.
 הזכו עובר

- מקרא מצב חדש
- גבול התכנית
 - אזור מגורים 3 מיוחד
 - בנין קיים
 - שטח לחניה פרטית
 - גדר להריסה
 - גבול גוש
 - מס' גוש
 - גבול חלקה
 - מס' חלקה
 - קו בנין מידי לחוססת
 - צץ לשימור



מצב חדש
 קנה מידה 1:250



יעקב סימון מודד מטקנד
 מ.ר. 321 טלפקס 02-5816662
 ת.ד. 1395 ירושלים 91013
 7.4.98

לא לפרסם בשום
 יעקב סימון מודד מטקנד
 י.ס.מ. 22
 י.ס.מ. 22
 י.ס.מ. 22
 11.3.97