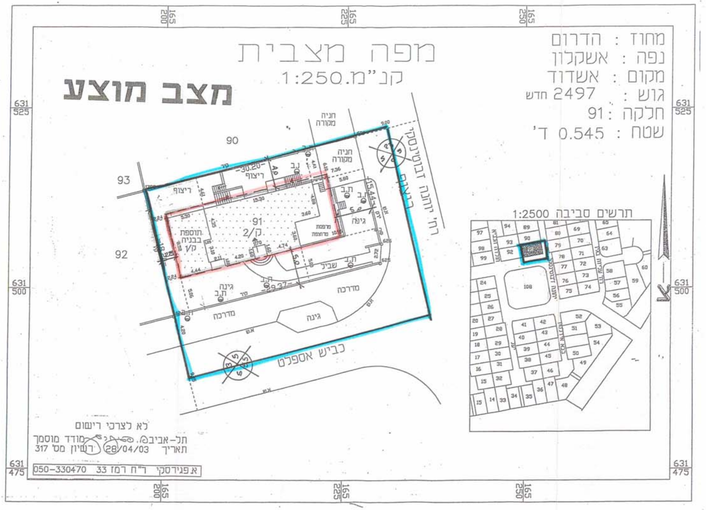

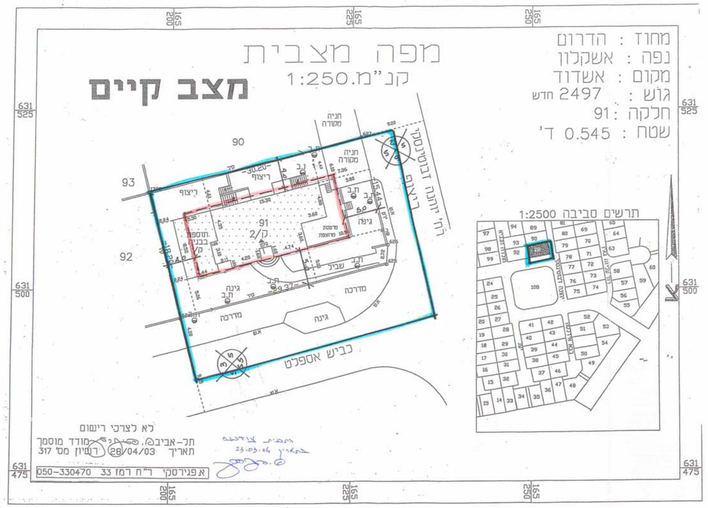

תרשים סביבה 1:50,000

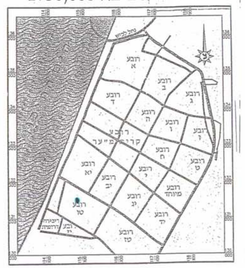

מקרא

- גבול החכנית
- קו בנין
- מבנה
- מס' חלקה
- מס' דרך
- קו בנין
- רוחב דרך

טבלת השטחים

מצב קיים / מוצע		
יעוד	שטח במ"ר	שטח ב%
מגורים א'	545	58
דרך	387	42
סה"כ	932	100

תאריך : 26/05/03
26/05/03
26/05/03

מרכב תכנון מקומי אשדוד

תכנית מפורטת מס' 3/מק/2119
לפי תיקון 43 סעיף 62א(א)(4)

שינוי לתכנית מפורטת מס' 3/125/1

מחוז : הדרום
נפה : אשקלון
מקום : אשדוד - רובע ט"ו
רח' יוהנה זיבוטינסקי 1
גוש : 2497
חלקה : 91 לפי תבע 3/05/2119
שטח התכנית : 0.932 ד'
קנ"מ : 1:250

היזם : דוד פינחסי
רח' יוהנה זיבוטינסקי 1 - אשדוד טל: 08-864 06 28

בעל הקרקע : מינהל מקרקעי ישראל
רח' יפו 216 - ירושלים טל: 02-531 88 88

המתכנן : אדר' רבקה פפה
רח' מצדה 9 - אשדוד טל 08-864 42 14 ט.ר. 4026

חתימות :
חתימת היזם
חתימת בעלי הקרקע
חתימת המתכנן

חתימת ועדה מקומית

OK 27/11/03

ועדה מקומית 2119
אישור תכנית מס' 3/מק/2119
ועדה מקומית לתכנון ולבנית אשדוד
בישיבה מס' 200.4.03
25.2.03
יו"ר הועדה

ועדה מקומית 2119
התכנית עברה בדיקה תכנונית מוקדמת
ונמצאה רצויה בדיון בועדה מקומית
13.5.03
תאריך
מקום הועדה
עמוס הפרסן, אדריכל הפמת
מס' - מחוז הדרומים

הועדה המקומית לתכנון ולבנית אשדוד