

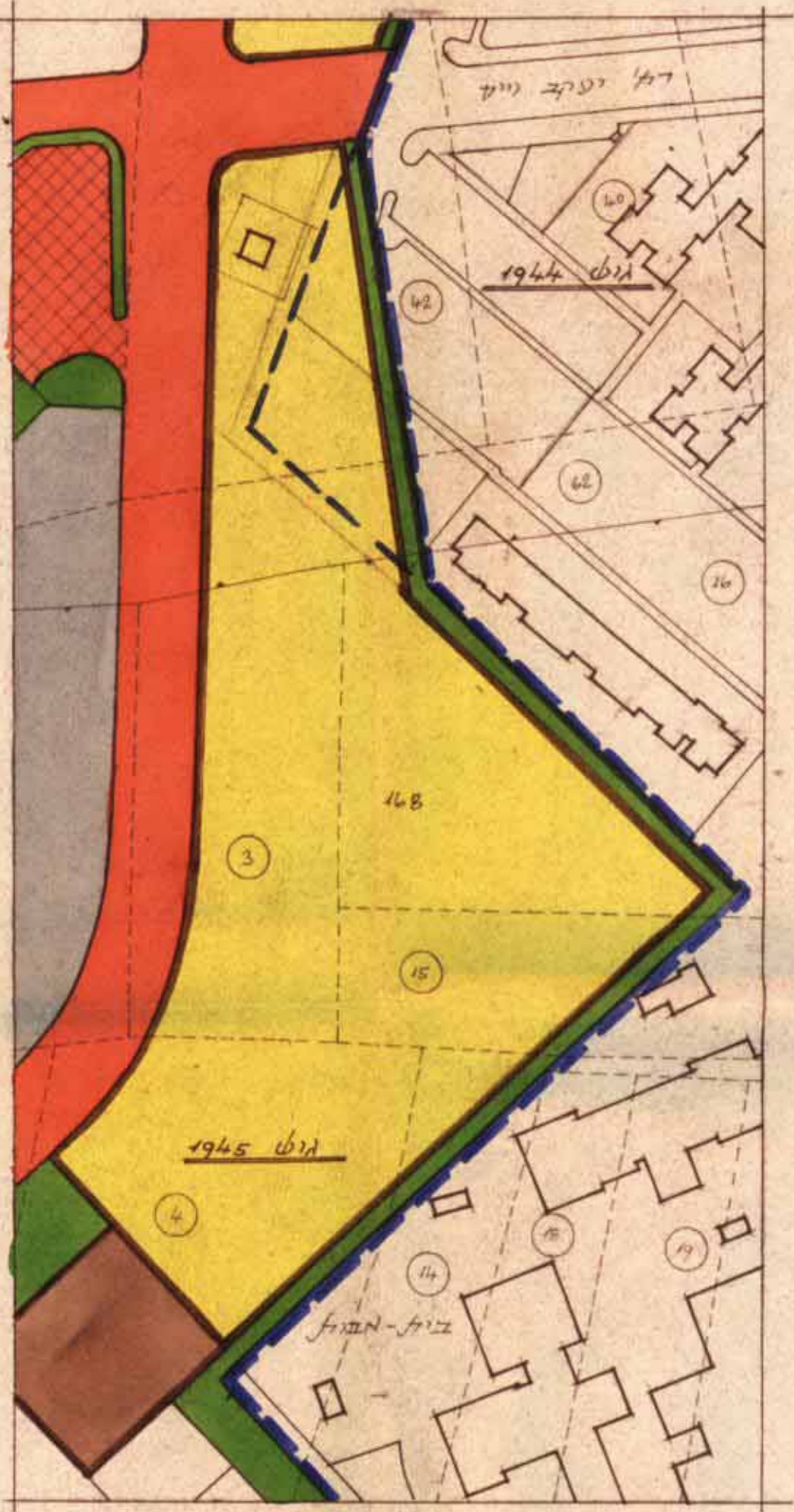
מרחב תכנון עיר אשקלון תשריט מצורף לתכנית מס' שינוי מס' לת.ב.ע.מ. מס' 170/03/4

1) שינוי גבול לתכנית בנין עיר מפורטת מס' 170/03/4
2) שינוי יעוד מאזור מגורים מיוחד לאזור ציבורי פתוח

מחוז : הדרום
המקום : אשקלון
גושים : 1944 חלקי חלקות 62, 42
שטח התכנית : 1.600 ד'
בעל הקרקע : מ.מ.
עורך התכנית והמגיש : מנהל ההנדסה עיריית אשקלון

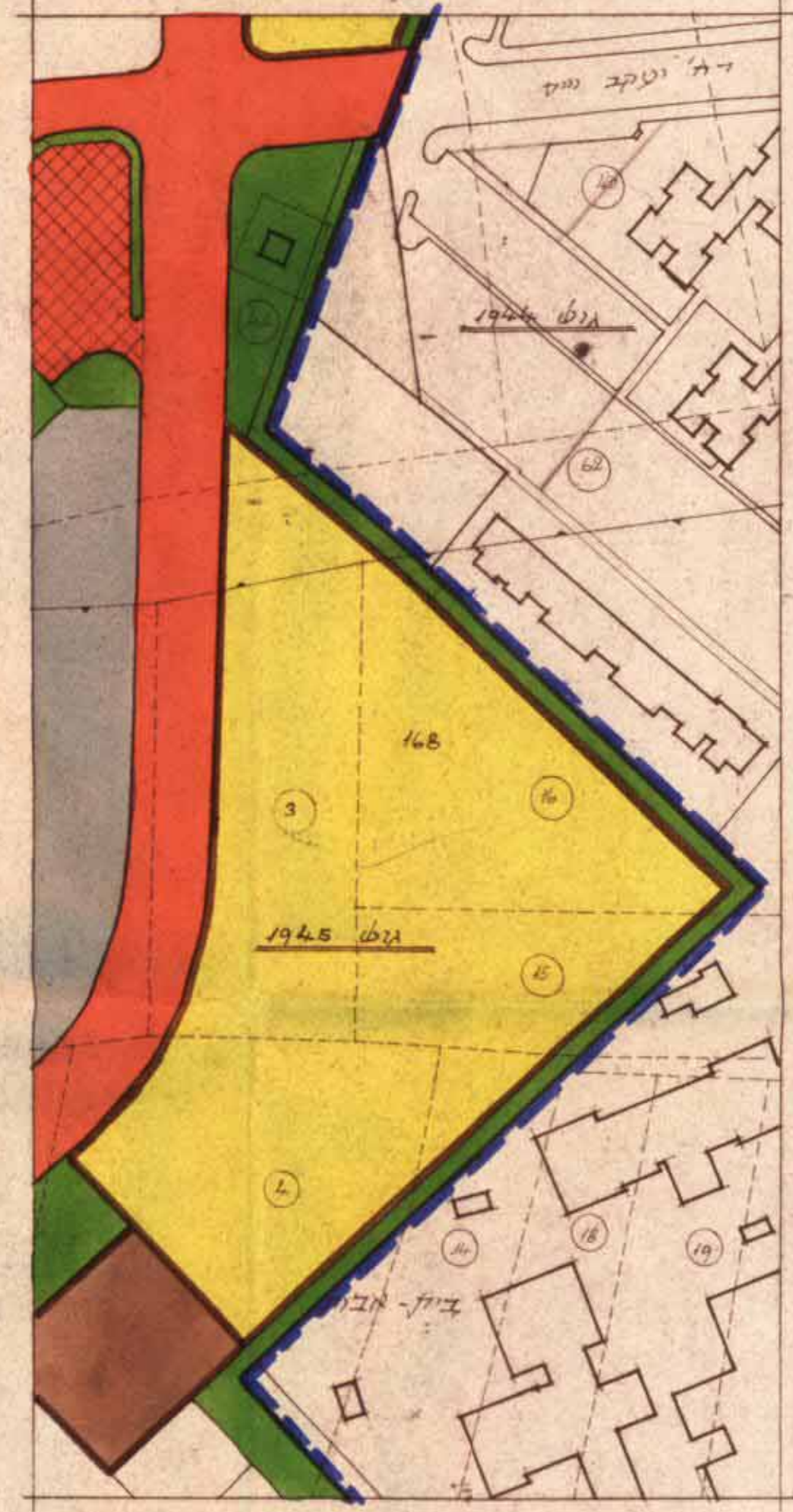
טבלת שטחים

חוק התכנון והבניה חכ"ח - 1965
ועדה מקומית לתכנון ולבניה, אשקלון
תכנית מס' 170/03/4
עבור שינוי יעוד מאזור מגורים מיוחד לאזור ציבורי פתוח
נדונה בישיבה מס' 2/80 ביום 13/12/65
והוחלט :
להמליץ כפני הועדה המינהלית
משרד תעודה



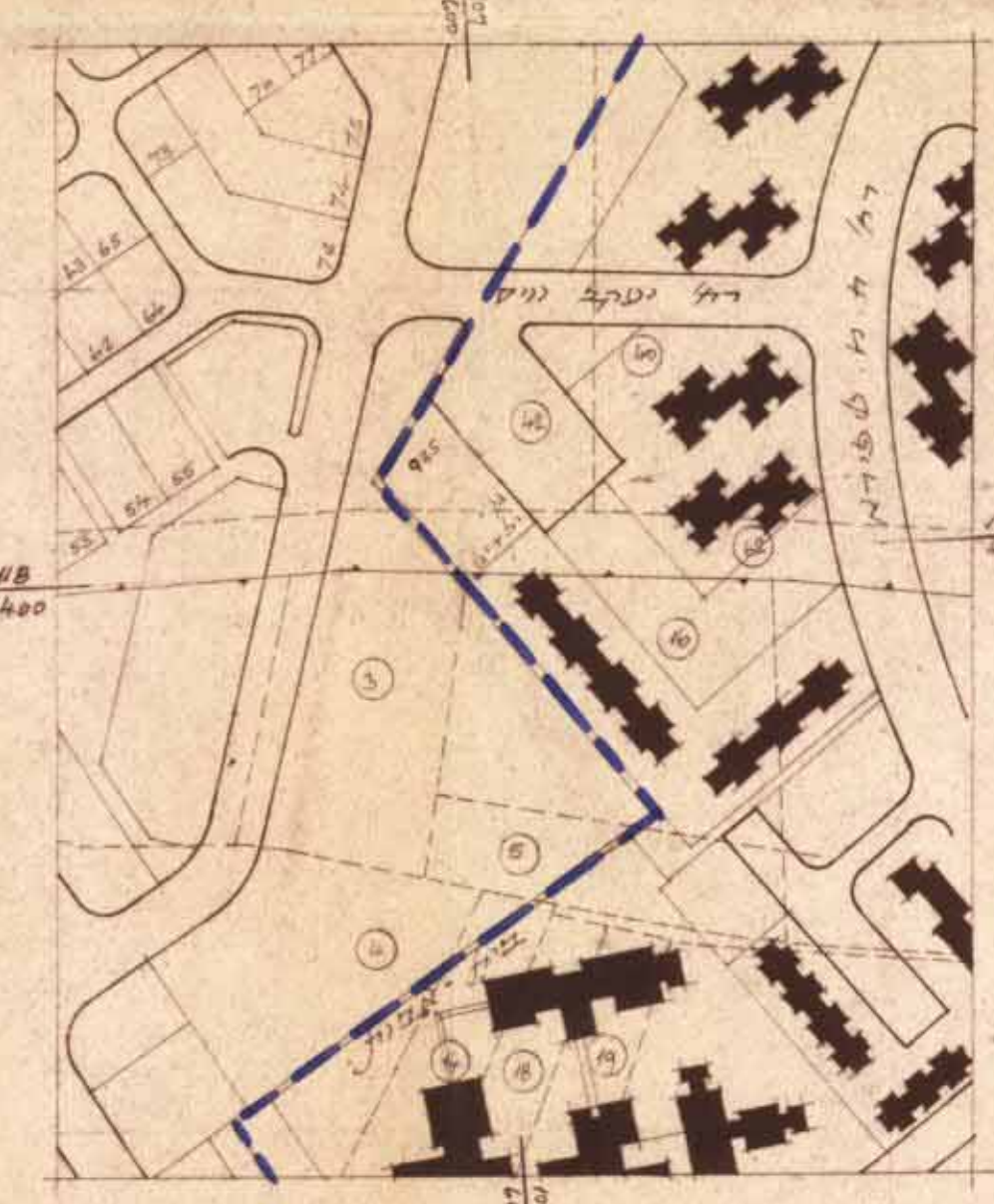
מצב קיים

משרד הפנים
חוק התכנון והבניה חכ"ח - 1965
צו ת"ז
משרד הפנים
משרד הפנים
הועדה המקומית לתכנון ולבניה
בישיבת מס' 2/80
ביום 13.9.65
החליטה לתת תוקף
לחוקמה המוצגת להלן
משרד הפנים



מצב מוצע

משרד הפנים
חוק התכנון והבניה חכ"ח - 1965
צו ת"ז
משרד הפנים
משרד הפנים
הועדה המקומית לתכנון ולבניה
בישיבת מס' 2/80
ביום 24.3.66
החליטה לתקוף את
החוקמה המוצגת להלן
משרד הפנים



תרשים סביבה 1:2500

מקרא

	גבול תכנית 170/03/4
	גבול תכנית 170/03/4
	אזור מגורים
	אזור ציבורי איבוד
	זונה אינדיבידואלית
	אזור מגורים מיוחד
	אזור איבוד פלנט
	פס ירק
	אזור משקח
	דרך קיימת
	דרך מאמצית

חותמות

טרטוט: ד. יאזק
לאורך: 5'2.80
קנה-מידה: 1:2500, 1:1250

5/10/37

מנהל העירייה