

מחוז ירושלים

מרחב תכנון מקומי ירושלים

תכנית מס' 4341 א'

שינוי מס' 2000 / לתכנית 1721 א'
שינוי מס' 2000 / לתכנית 4341 שדבר הפקדתה פורסם ב.פ. 4695 מיום 5/11/98 (שינוי תכנית מתאר מקומית)

תשריט

ק.מ. 1:250

חתימת בעלי הקרקע

זינגר דניאל (ת.ד. 013819842)

- זינגר ענת (ת.ד. 022118681)
- יוסף צביה (ת.ד. 5216048)
- יוסף דניאל (ת.ד. 5063963)
- סל יוסף (ת.ד. 10750)
- סל שולמית (ת.ד. 8787)
- יעקבי דורותאיה (ת.ד. 6931172)
- יעקבי פאול (ת.ד. 6924299)
- פלזנר מרסלה (ת.ד. 1280668)
- בן אבו לשיציה (ת.ד. 6780754)
- בן אבו אברהם (ת.ד. 6774268)
- שפירא שלמה (ת.ד. 5592068)

חתימת מגיש התכנית

זינגר דניאל

ת.ד. 013819842

רחוב ביתר 38

טל. 02-6712507 ירושלים

חתימת המתכנן

דורית גורן-אדריכלית

רשון מס' 25192

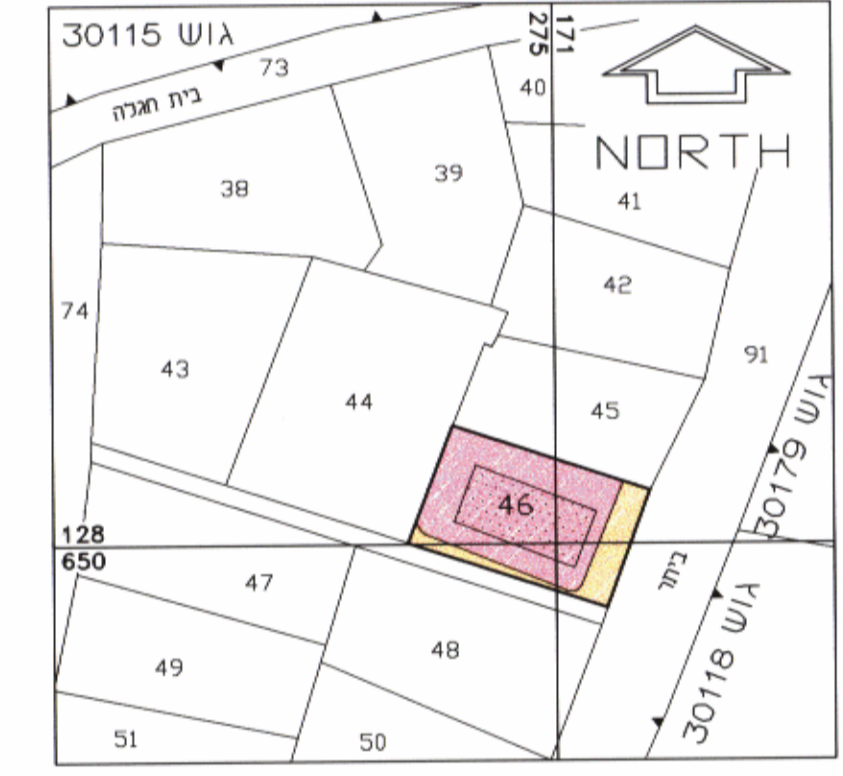
רחוב אגריפס 8 - ת.ד. 2193

טל. 02-6247347 - ירושלים 91021

תאריך: 06.05.2001

מחוז : ירושלים
נפה : ירושלים
המקום : ירושלים, שכ. תלפיות
גוש : 30117
חלקה : 46
הוכן עבור בעלים השטח : 0.707 ד.מ.

מצב מאושר על פי תכנית 1721 א'
ק.מ. 1:1250

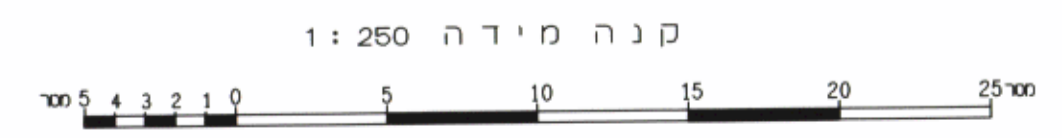
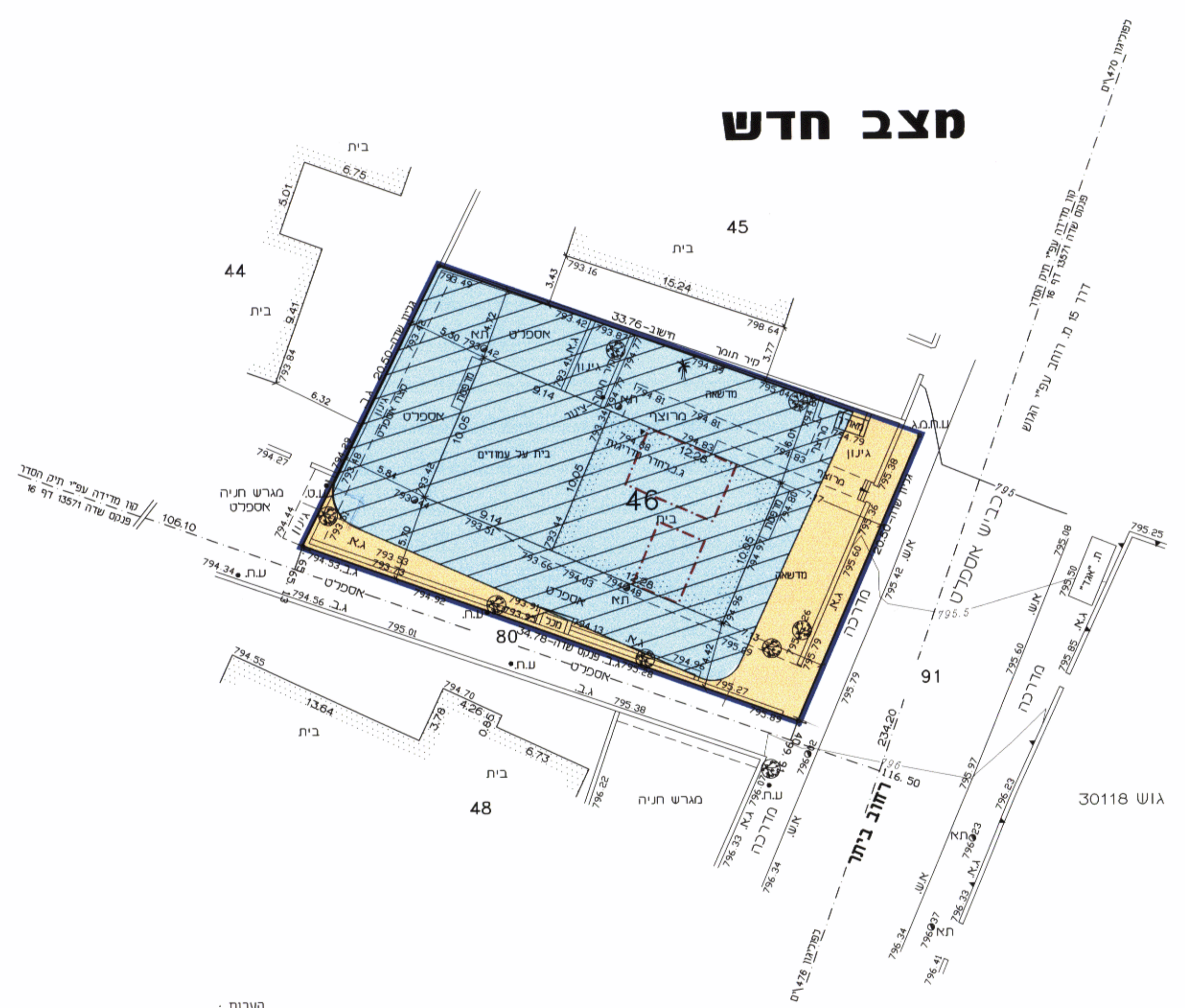


סקרא-מצב מאושר

- אזור מגורים 1
- דרך קיימת או מאושרת
- בנין קיים
- גבול חלקה קיימת
- מספר חלקה קיימת

לא לצרכי רישום!
מדידה הסתיימה בתאריך: 21/09/99
שאוני יורובסקי - מהנדס ומודד מוסמך, מ.ר. 760

מצב חדש

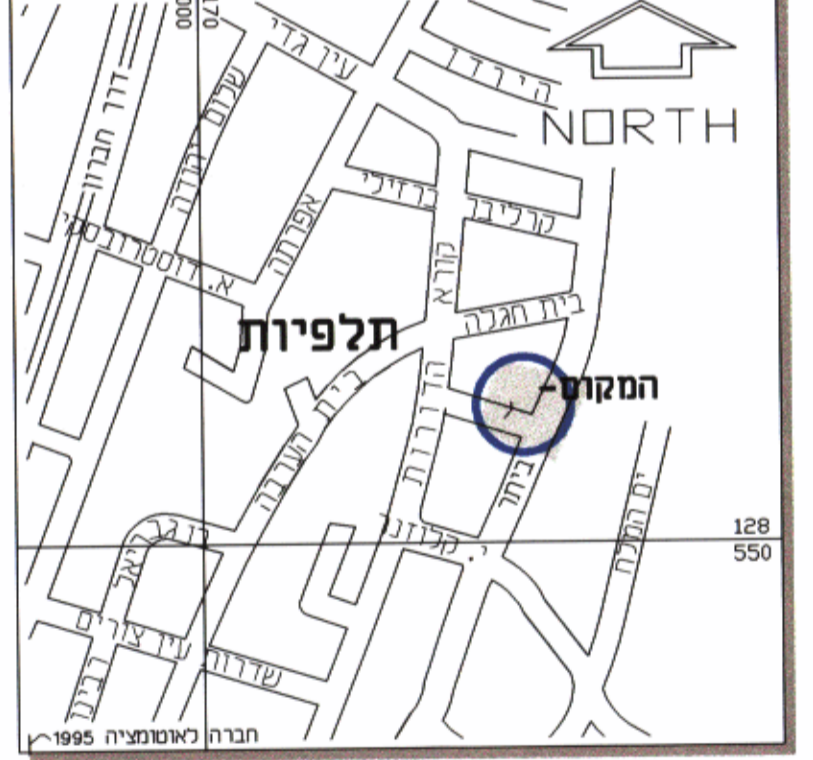


- הערות:
- המטרה שלשמה נערכה המפה: תכנון
 - התכנית נמדדה בשיטה קוטבית וחושבה ברשת ישראל הישנה שנת 749, ת.ד. 11191
 - הגבול ושטח החלקה נלקחו ממפת גוש רישום 30117
 - גבול החלקה משמש כרע לצורכי תכנון בלבד ואינו מהווה אסמכתא כתימוך והודוש בשטח
 - הפלינטריה מבוססת על נק. 2400\W, 2401\W
 - האנטימטריה מבוססת על נק. 763.209 = BM 124\W מס. עיריית י-ם
 - הסכות מבנים על קווי גבול עפ"י הישגים ואינו מהוות נתוני הסדר

סקרא - מצב חדש

- גבול תכנית
- אזור מגורים 2 מיוחד
- דרך קיימת או מאושרת
- בנין קיים
- גבול חלקה קיימת
- מספר חלקה קיימת
- קו בנין מירבי לתוספת בניה

תרשים הסביבה קנה מידה 1:5,000



stone survey and property services
שירותי מדידה

SN 1075/99 BLOCK : 30.117
21-09-99 PARCEL : 46

02-6763103 [050-301268
POB 11191 Jerusalem 91111