









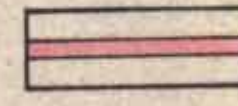



מרחב תכנון מקומי ירושלים תשריט מצורף לתכנית מיתאר מקומית עמ/פ לירושלים העתיקה וסביבתה ירושלים העתיקה בתוך החומות ק.מ. 1:2500



מ ק ר א :

-  תחום שטח העיר העתיקה *
-  שטח שהתכנית אינה חלה עליו
-  שטח הר הבית ורחבת הכותל
-  שטח לתכנון בעתיד לאחר חפירות ארכיאולוגיות
-  שטח שמור לחפירות ארכיאולוגיות

-  אזור מגורים מיוחד
-  שטח למוסדות
-  שטח למלונאות נופש ומוסדות
-  שטח לבניני ציבור
-  אזור מסחרי
-  חזית מסחרית
-  שטח פתוח ציבורי
-  שטח פתוח פרטי
-  דרך לכלי רכב
-  דרך להולכי רגל

* תחום שטח העיר העתיקה מהווה גם תחום שטח שיקום ושימור

השירות המטרי חתום ירושלים
מס' 101-101 תכנית-1965
אשרור תכנית
התקפה: תחום תכנון ולבניה
החלטה: ת.ת. 25.2.76
לאשרור: 101-101 תכנית-1965
מס' 101-101 תכנית-1965
מס' 101-101 תכנית-1965

