(1)

מרחב תכנון מקומי - ירושלים -

נספח מס' 2 מצורף לתכנית
בנין עיר מס' .

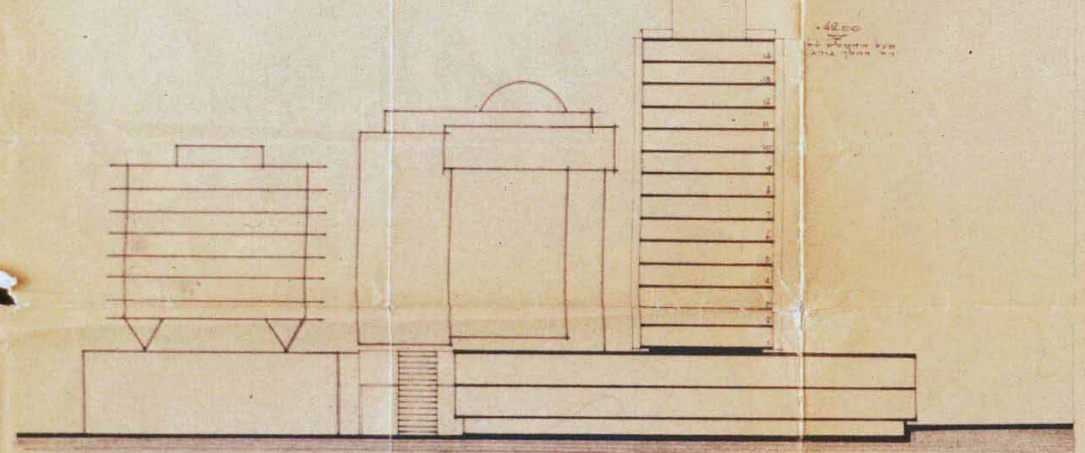

חתך לרוחב - בכוון צפון-דרום - 1:500.

מרחב תכנון מקומי ירושלים

תשריט, מצורף לתכנית בנין ערים מס' 1519
תיקון מס' 10 שנת 1969 לתכנית מתאר ירושלים מס' 62.
הפיכת שטח להקמת בנין צבורי (חלק מחלקה 1 וחלק מחלקה 31 בגוש 30037) ושטח פתוח צבור (חלק מחלקה 1 בגוש 30036)
לשטח למלונאות. והפיכת שטח להקמת בנין צבורי (חלקות 32, 33 וחלק מחלקה 1 בגוש 30037) לשטח פתוח צבורי.

ק.מ. 1:1250

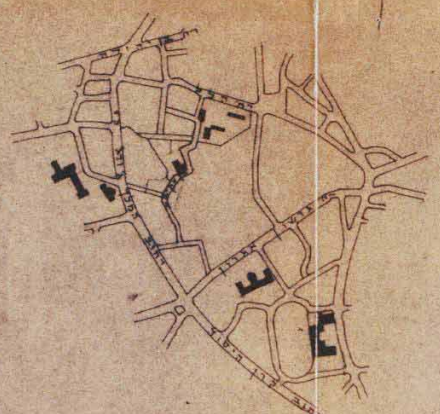

תרשים המקום ק.מ. 1:10,000

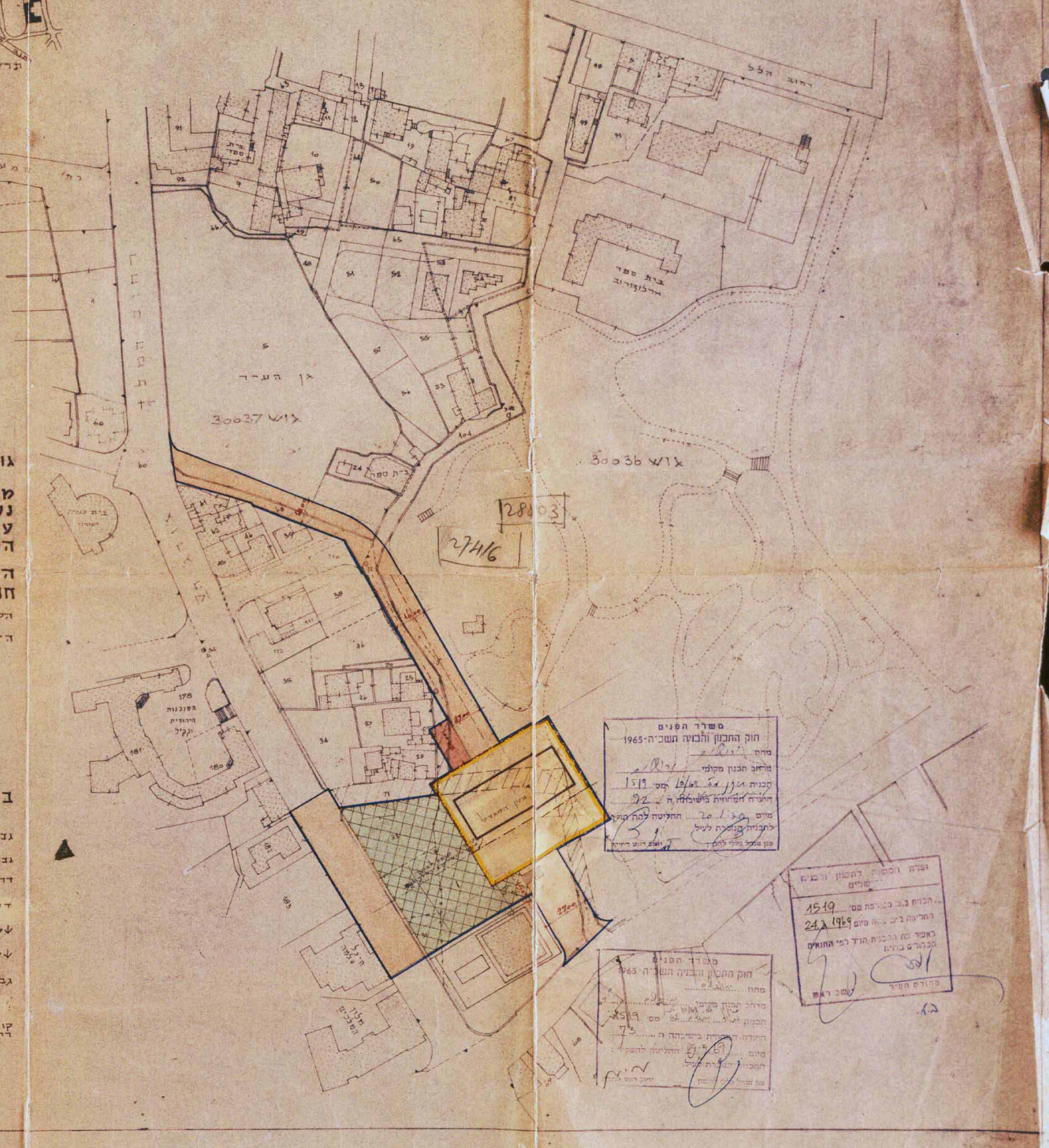

גוש: 30036. חלקה: 1 (חלק)
30037. חלקות: 31; 32; 33; 1 (חלק)
מחוז: ירושלים
נפה: ״
עיר: ״
המתכנן: אינג' ש. בן-חורין, אדריכל.
סבין - ששת הגבעה.
היוזם: עירית ירושלים.
חתימות:
המתכנן: 24.2.69
היוזם:

באורים:

גבול התכנית	━
גבול חלקה מבוטל	-·-·-
דרך קיימת או מאושרת	🟧
דרך חדשה או הרחבה	🟥
שטח פתוח צבורי	▨
שטח למלונאות	🟨
גבול מוצע של מגרש	- - - -
קו בנין סופי מעל מפלס רח' המלך ג'ורג'	⌐·-·¬

משרד הפנים
חוק התכנון והבניה תשכ"ה-1965
מחוז ירושלים
מרחב תכנון מקומי ירושלים
תכנית מתאר מס' 1519
הועדה המחוזית בישיבתה ה 92
מיום 20.1.69 החליטה לתת תוקף
לתכנית הנזכרת לעיל
סגן מנהל כללי לתכנון
יושב ראש הועדה

ועדה המקומית לתכנון ולבניה ירושלים
תכנית ב.ע. מקומית מס' 1519
הוחלט ב... מיום 24.2.1969
לאשר את התכנית הנ"ל לפי התנאים המפורטים בה
מהנדס העיר
יושב ראש
ב.ג.

משרד הפנים
חוק התכנון והבניה תשכ"ה-1965
מחוז ירושלים
מרחב תכנון מקומי ירושלים
תכנית מס' 1519
הועדה המחוזית בישיבתה ה 73
מיום 15.?.69 החליטה להפקיד
התכנית הנזכרת לעיל
סגן מנהל כללי לתכנון
יושב ראש הועדה