

# מרחב תכנון מקומי ירושלים תכנית מס' 4746

שינוי מס' 1/93 לתכנית מס' 3419 א'  
(שינוי תכנית מתאר מקומית)

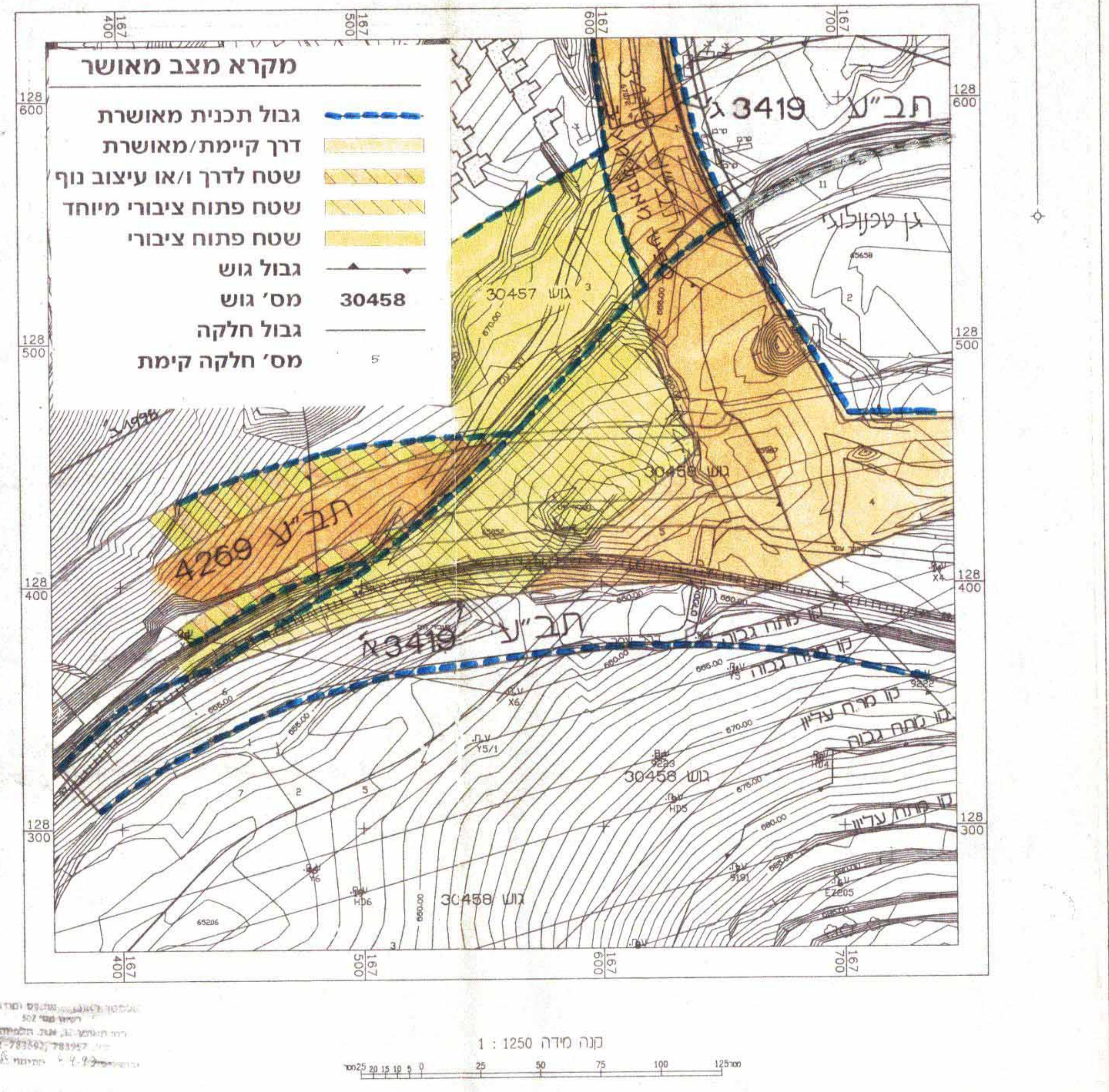
**תשריט**

**קנ"מ 1:1250**

משרד הנדסה מקומית וטריטוריאלי  
ירושלים, תל אביב  
הפקודה תכנית מס' 4746  
הועדה המחוזית לתכנון ובנייה תל אביב  
יום 18.11.93  
יו"ר הוועדה המחוזית

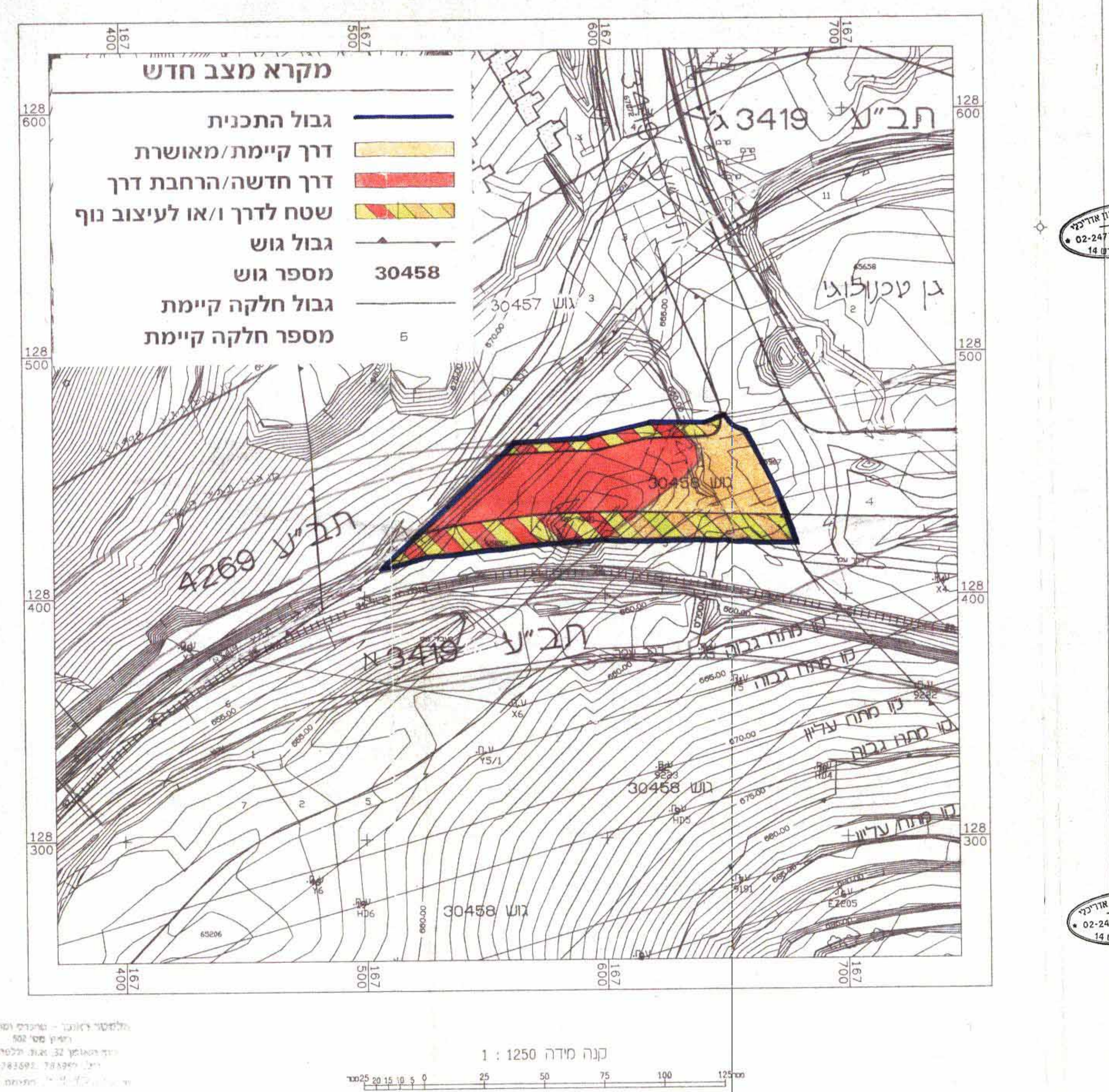
משרד הנדסה מקומית וטריטוריאלי  
ירושלים, תל אביב  
הפקודה תכנית מס' 4746  
הועדה המחוזית לתכנון ובנייה תל אביב  
יום 18.11.93  
יו"ר הוועדה המחוזית

עיריית ירושלים  
המחלקה לתכנון העיר  
תאריך: 15.11.93

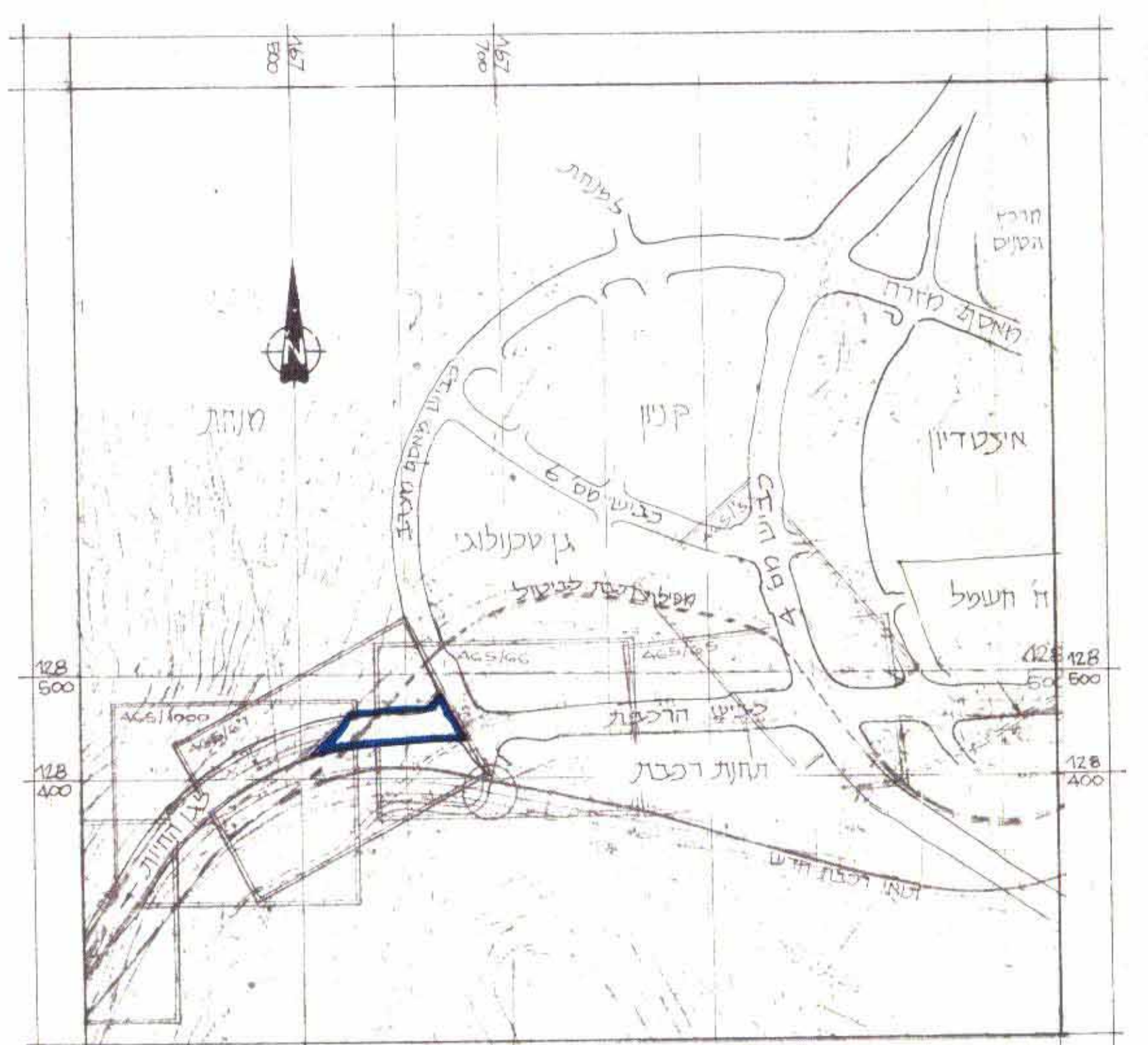


ג. ע. הנדסה אדריכלית  
מס' 02-247766  
תל אביב, תל מנחם 14

ג. ע. הנדסה אדריכלית  
מס' 02-247766  
תל אביב, תל מנחם 14



מחלקת הנדסה מקומית וטריטוריאלי  
ירושלים, תל אביב  
הפקודה תכנית מס' 4746  
הועדה המחוזית לתכנון ובנייה תל אביב  
יום 18.11.93  
יו"ר הוועדה המחוזית



**תכנית המבט**

**מצב חדש**

**מצב מאושר**

עפ"י תכניות 3419 א' ו-4269  
ועל פי תכנית המתאר המקומית לירושלים

- הערה לתכנית המדידה:
1. המדידה קישרה לרשת קואורדינטות מדויקת בנקודות W 849, W 823, W 8489.
2. המדידה קישרה לרשת גבולות ארצית בנקודות W 849, W 823, W 8489.
3. יצירת המדידה פוטוגרמטרית.