

מס' שטחים: א.ט.ו. / 80 ב. 75

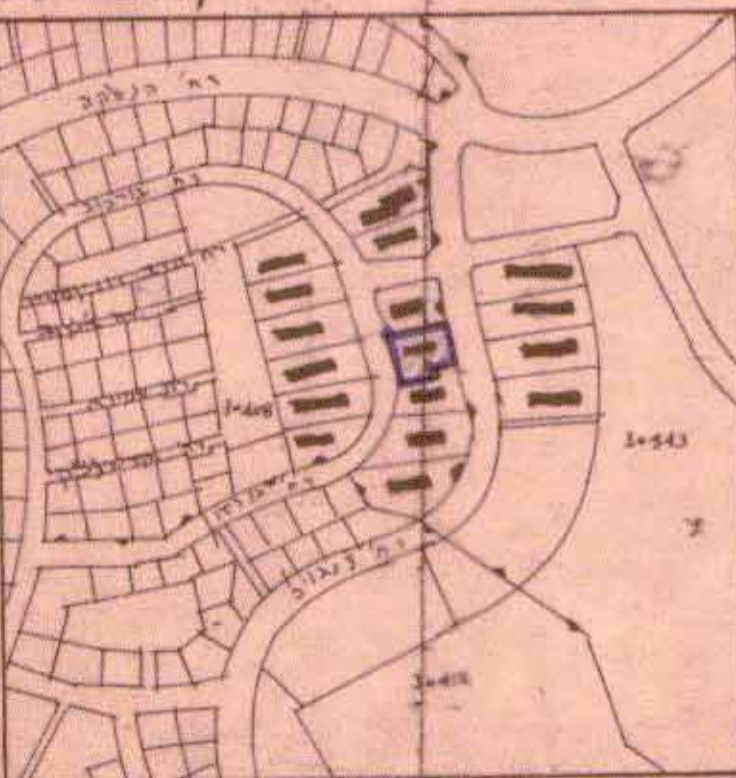
טבלת שטחי בניה

שטח החלקה	קומה	שטח בסיסי	שטח כולל	סכום שטחי בניה	אחוזי בניה
מזרח	א	94.17	50.22	19239	123%
א	א	145.70	142.87	358.57	29%
ב	ב	198.98	159.59	358.57	29%
ג	ג	198.98	159.59	358.57	29%
ד	ד	937.83	490.97	1028.10	983%

מקרא

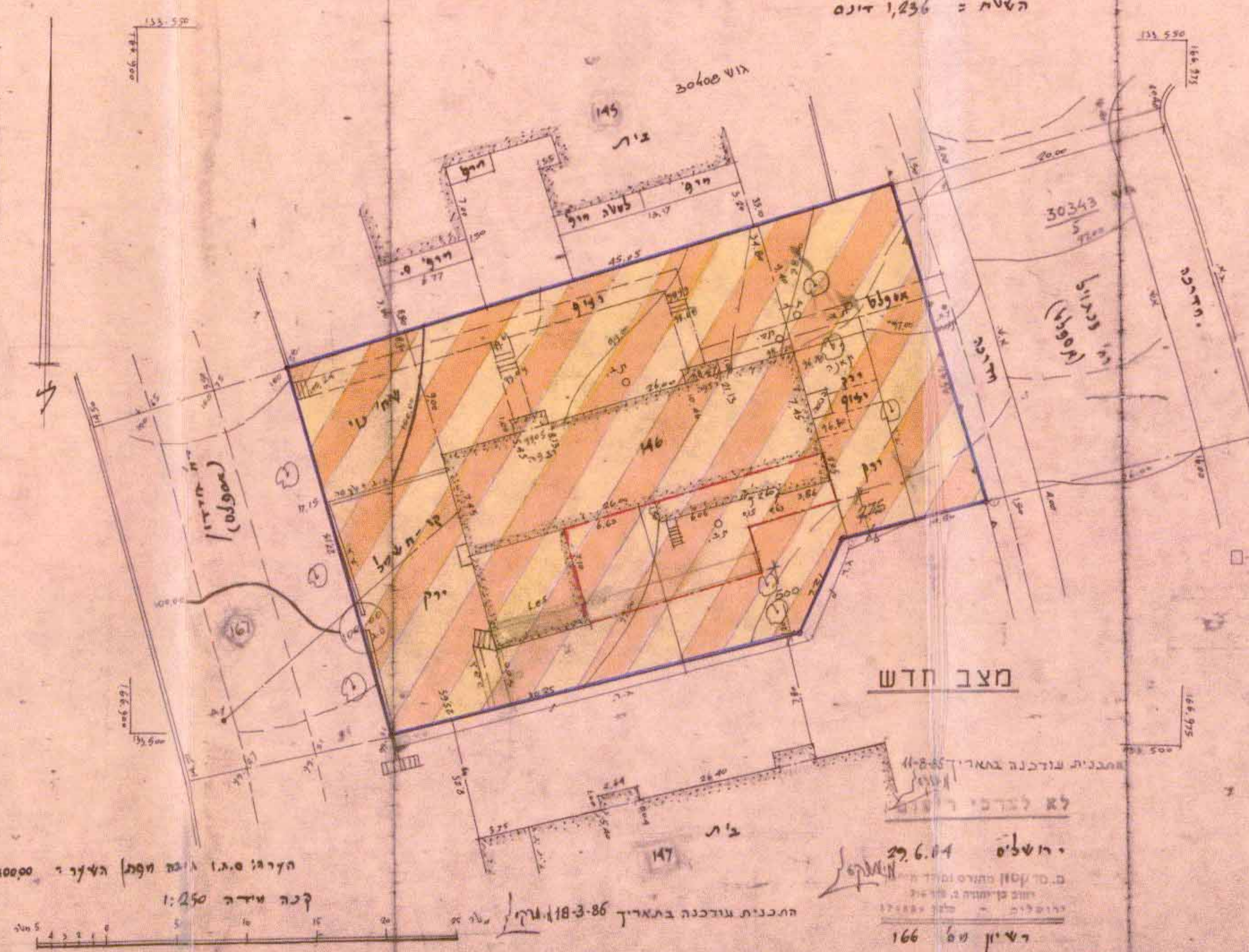
- גבול התכנית -
- אזור מגורים מיוחד
- בנין קיים
- גבול גוש
- מספר גוש
- מספר החלקה הקיימת
- קו בנין חדש

ק.מ. 1:5000



יחידות: מ"ר, קמ"ר, דונם
 קריית יובל (רח' גורדון 3)
 30408 חלקה
 146 חר' מע"ל

השטח = 1,236 דונם



אין כל תחבולות לקניית התכנית בנכסיו של החיה שהתקיימה על רשימת המגורים המוכרים...
 המוכר מתחייב כי כל המידע המפורט במסמך זה נכון ונכון...
 המוכר מתחייב כי כל המידע המפורט במסמך זה נכון ונכון...
 המוכר מתחייב כי כל המידע המפורט במסמך זה נכון ונכון...

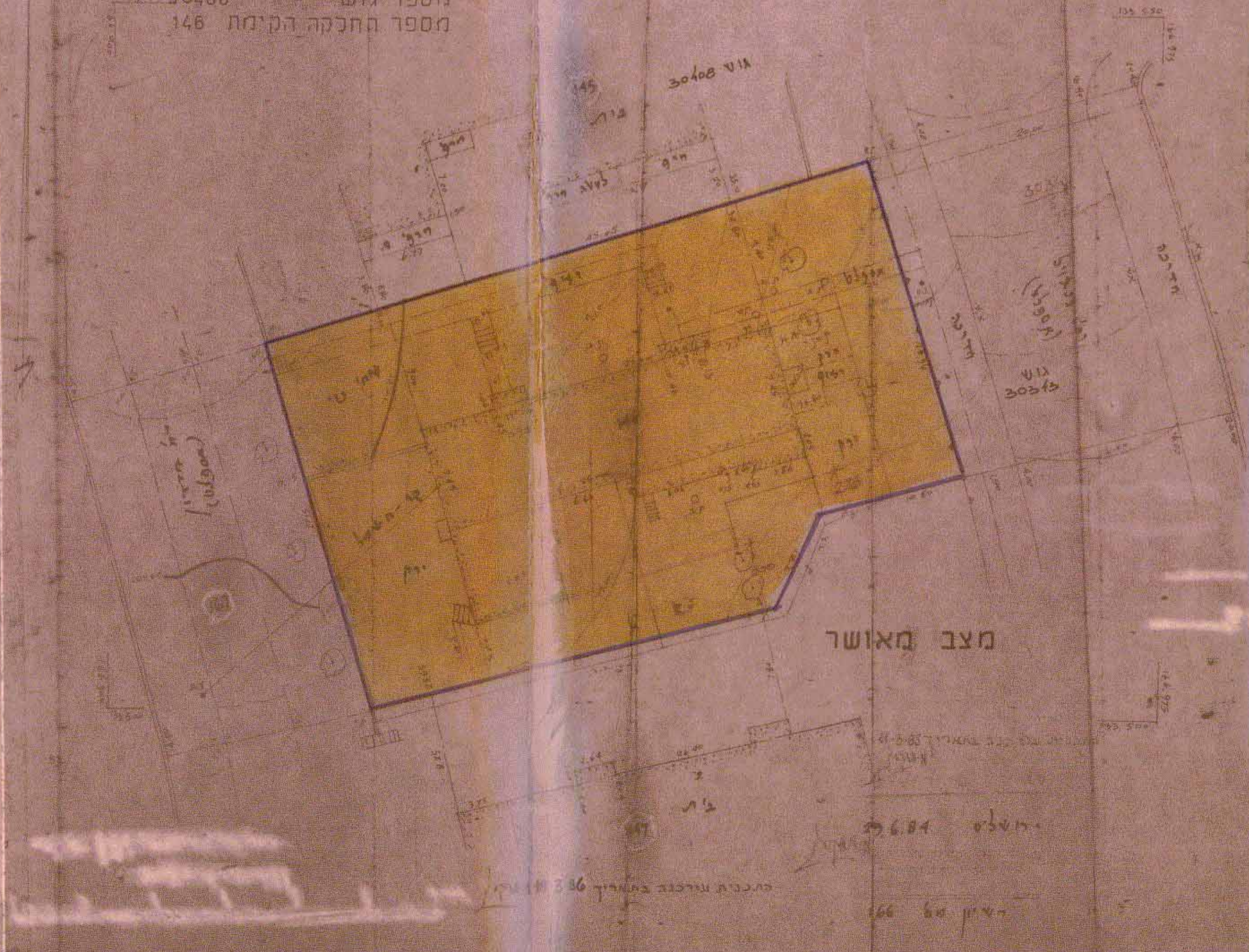
מצב חדש

בעל הקרקע: מנהל מרקטי יוראל רח' בן-יהודה 34 ים
 טל. 224212 מיקוד:
 מגיש התכנית: משעלי שלום, ת.ז. 7548893 רח' גורדון 3 ים.
 טל. 410686 מיקוד:
 המתכנן: לנו אריה, רח' החבצלת 5 ים.
 טל. 94224 מיקוד: 221702
 תאריך: 17.3.86

מקרא
 גבול התכנית
 אזור מגורים 5
 בנין קיים
 גבול גוש
 מספר גוש
 מספר החלקה הקיימת 146

יחידות: מ"ר, קמ"ר, דונם
 קריית יובל (רח' גורדון 3)
 30408 חלקה
 146 חר' מע"ל

השטח = 1,236 דונם



מרחב תכנון מקומי - ירושלים
 תכנית מס' 3479
 שינוי מס' 6/84 לתכנית המתאר המקומית לירושלים

תשריטת
 ק.מ. 1:250

הועדה המקומית לתכנון ולבניה
 ירושלים
 תחילה מיועדת ל...
 3479
 3479

הועדה המקומית לתכנון ולבניה
 ירושלים
 תחילה מיועדת ל...
 3479
 3479