

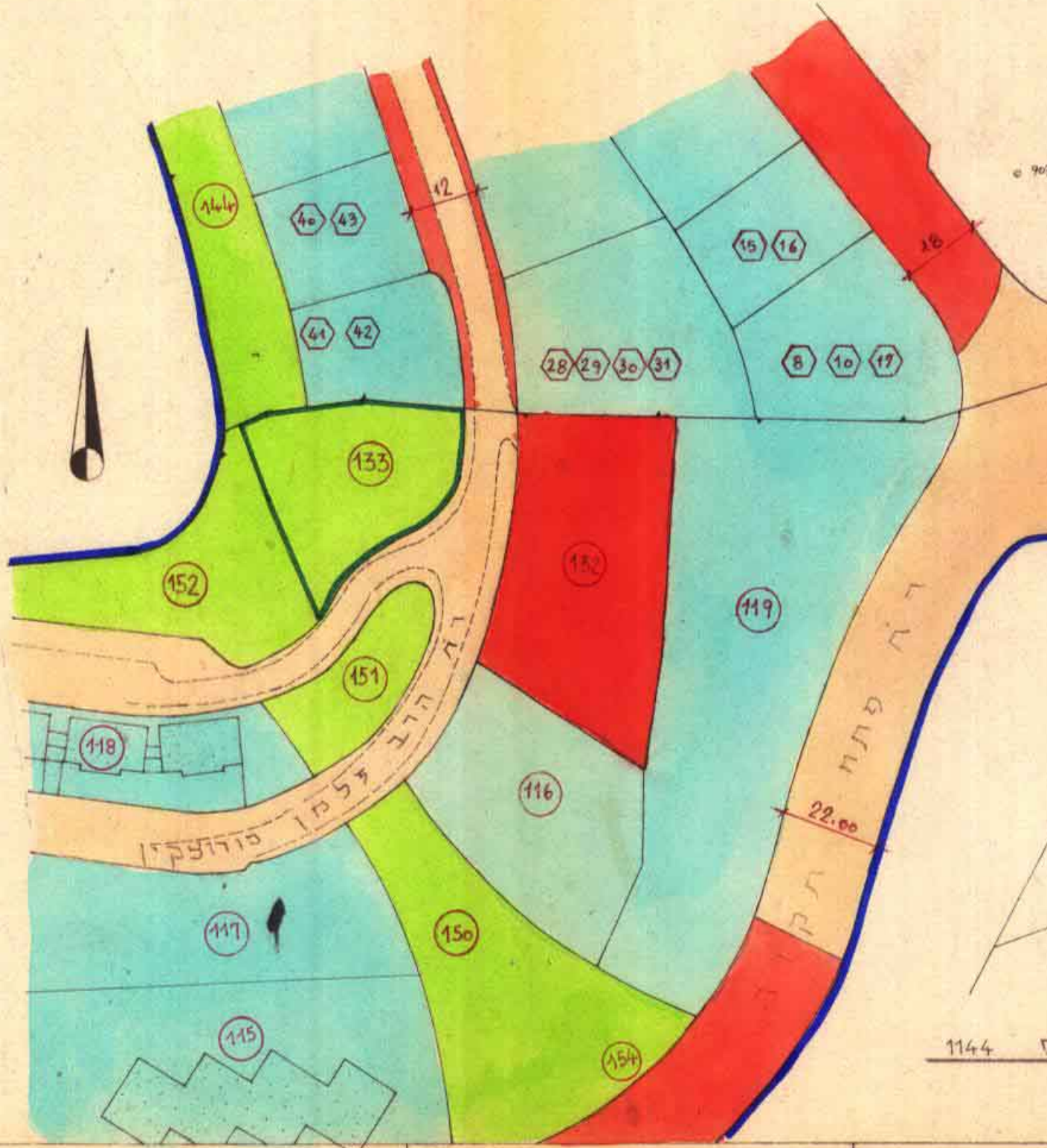
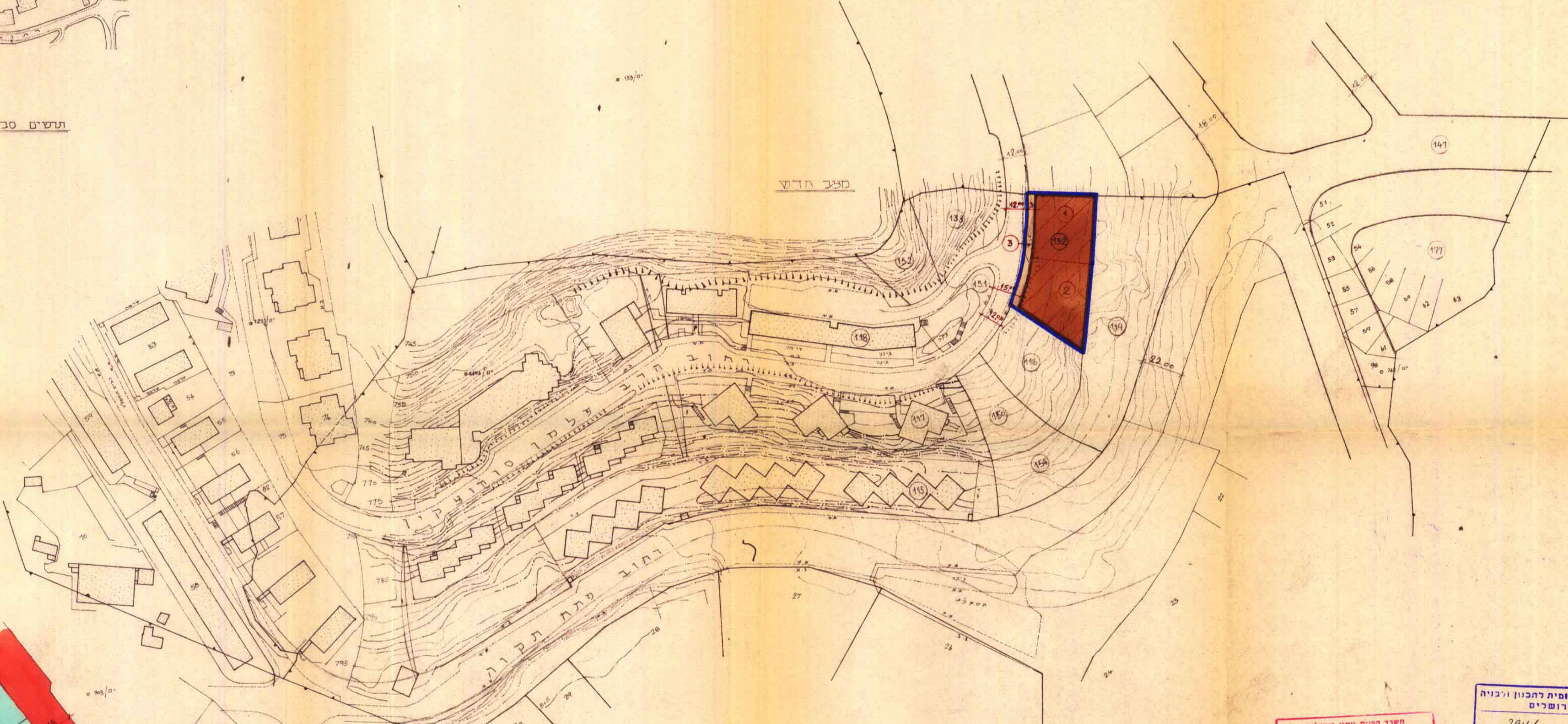
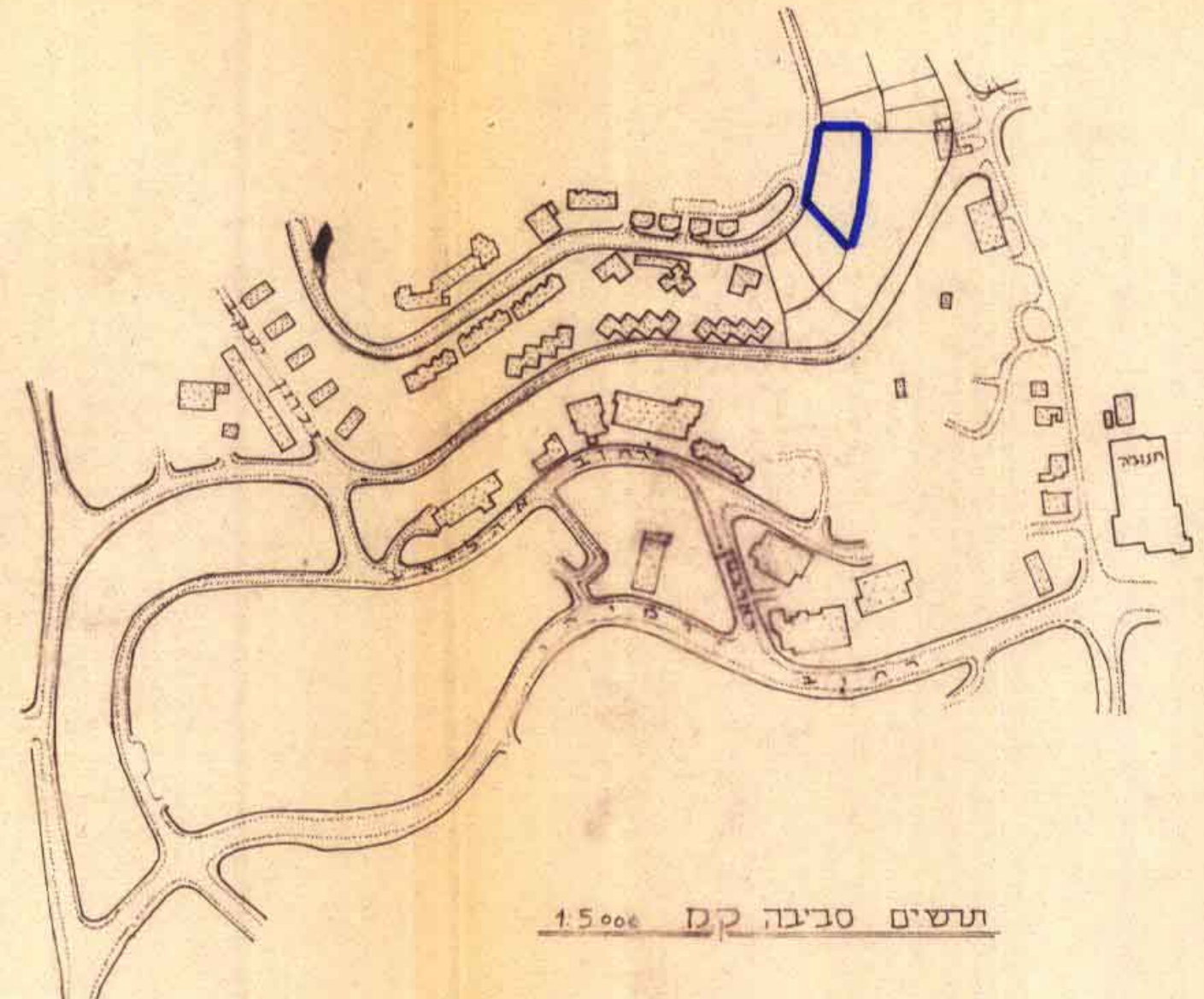
# מרחב תכנון מקומי ירושלים

תשריט מצורף לתכנית מס 2841

סיני מס 3/79 לתכנת מס 1144

ק"מ 11250

תוך בדיקה המועצה המחוקקת להכנון ובניה ירושלים  
ביום 20.5.80



- מ ק ר נ**
- גבול התכנית
  - דרך צבורית לביטול
  - שטח להקמת בנין צבורי
  - דרך קיימת או מאושרת
  - מספר מאושר של אגוש לביטול
  - מספר חדש של אגוש
  - גבול חדש של אגוש

- מ ק ר נ**
- גבול התכנית
  - דרך חדשה או הרחבה
  - דרך קיימת או מאושרת
  - שטח צבורי פתוח
  - שטח פרטי פתוח
  - אזור מגורים 2

מס' אגוש	מס' חדש	מס' יעוד בתכנית	שטח המגורים	בעלות
192	2300	1 שטח לבנין צבורי 2 כותל גן	4.000	המגורים החסימים
		2 שטח לבנין צבורי ממשל ילדים	1420	בגוש ט' גמטריט
		3 דרך צבורית	0.180	אזעים 1, 2, 3
		מחל שטח	2.300	דשנו לש צירות ירושלים

הועדה המקומית להכנון ובניה ירושלים  
2841  
20.5.80  
לש' החומים הכנויים ברוח  
יושב ראש

הועדה המחוקקת להכנון ובניה ירושלים  
2841  
20.5.80  
לש' החומים הכנויים ברוח  
יושב ראש

משרד המגורים ירושלים  
חוק התכנון והבניה תשכ"ה - 1965  
אשר התכנית