

א.ב.ק.ט.מ.ס. - 5.08.07
 ת.ת. 1596 - 1596
 ר.ב.ז. 3-171

מ.י.ח.ב.ת.כ.נ.ו.ן.מ.ק.ו.מ.י.י.ח.ו.ש.ל.י.ם

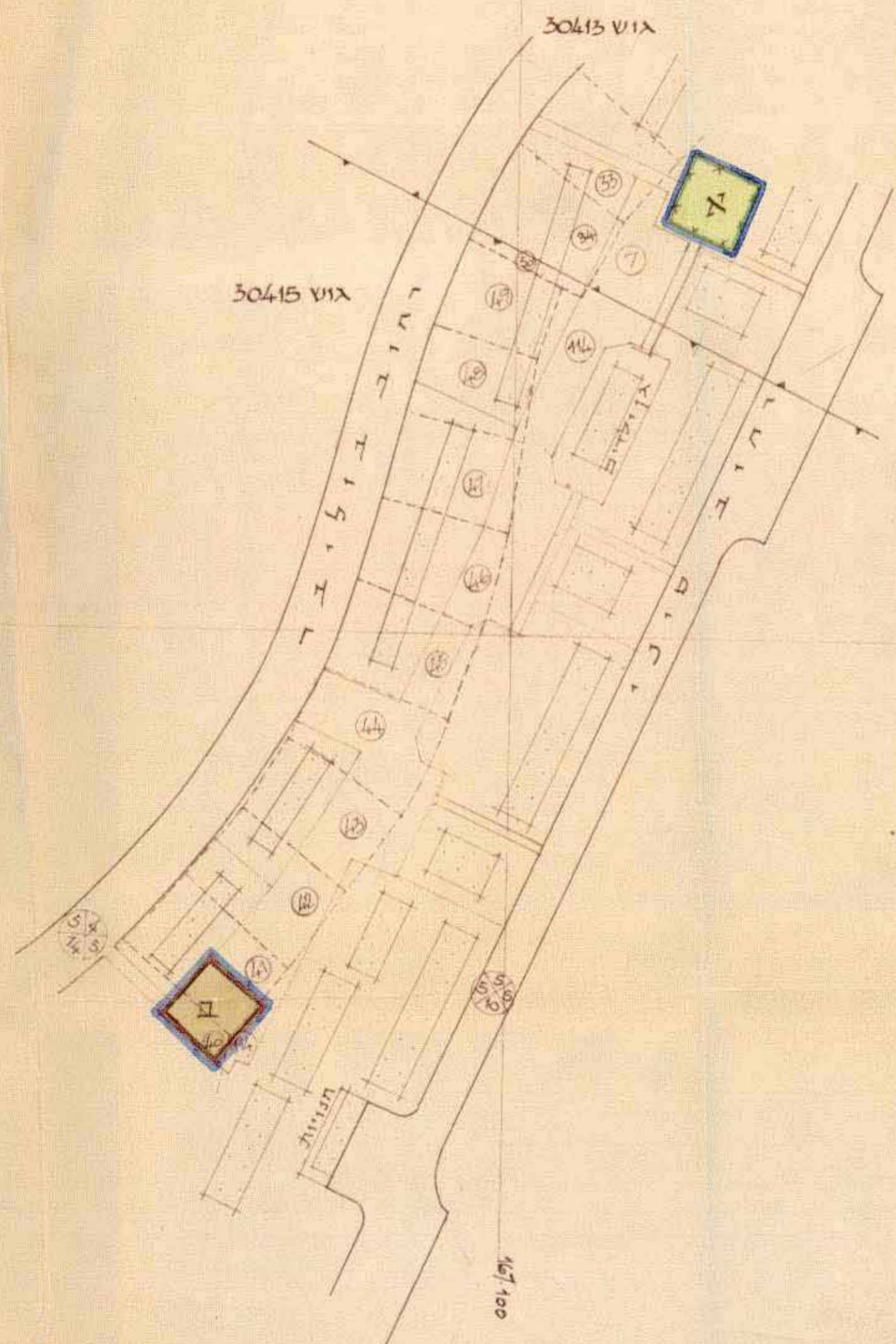
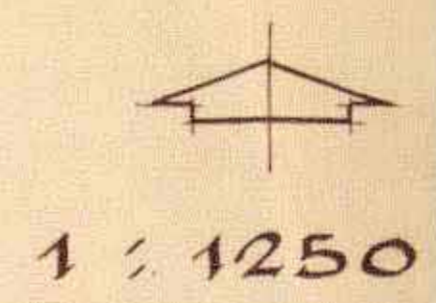
תכנית תכנון עיר מס' 1596

תיקון מס' 1 שנת 1970 לתכנית שכונ צבורי מס' 5/08/4
 הפיכת יעוד שטח להקמת בנין צבורי לשטח מתוח צבורי
 והפיכת שטח מתוח צבורי לשטח להקמת בנין צבורי (בית נכסות)
 מערבית מרחוב בוליבר, קרית הירוב

מס' תכנית: 1596
 מס' תכנון מקומי: 5/08/4
 מס' תכנית: 1596
 מס' תכנון מקומי: 5/08/4
 מס' תכנית: 1596
 מס' תכנון מקומי: 5/08/4

שכונה: קרית הירוב
 גוש: 30413 חלק מחלקה 7
 גוש: 30415 חלק מחלקות 41, 40
 בעל הקרקע: מינהל מקרקעי ישראל
 מגיש התכנית: משרד השכונ
 מחבר התכנית: משרד השכונ-מחוז ירושלים

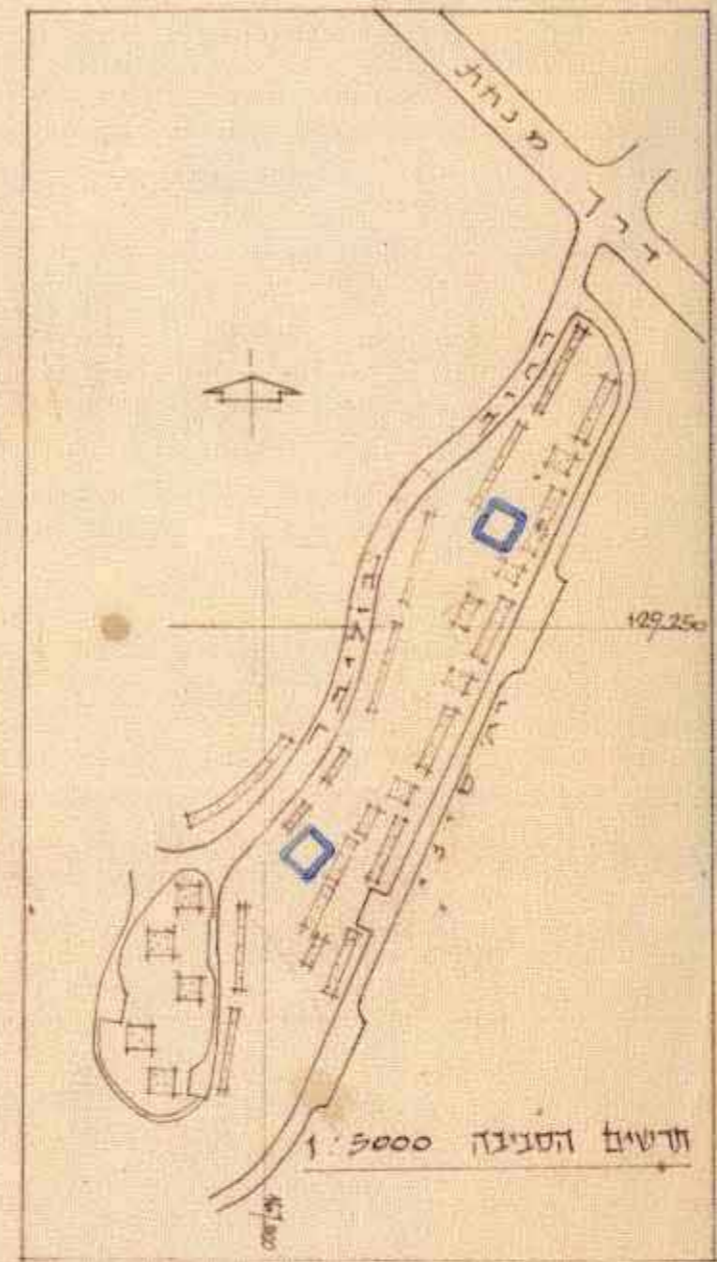
שטח מגרש א = שטח מגרש ב = 325 מ² בקירוב
 שטח התכנית - 0.650 ד' בקירוב



129.200

הודעה
 אין התנגדות מפורטת לביצוע התכנית
 המוצעת. אולם, הועמדו על ידי אגף
 באגף בנקים דאגות יתר. ילי זכויות
 בנכס לני כל זהות או במ. זם הסכמת
 כל רשות מוסמכת לפי מל"ד.
 מינהל מקרקעי ישראל
 ירושלים - 29.4.1970

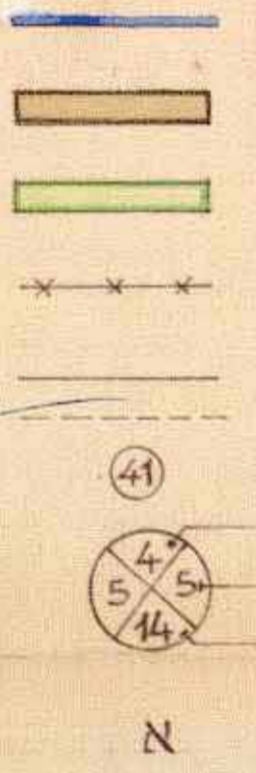
אין לנו התנגדות לקיומה לת"ת כחנאי שוד
 זה. מוגשגות עם רשויות התכנון המוסמכות.
 הועמדו על ידי אגף סקנה כל זכויות לבעל התכנית
 כל עוד לא תוקמה השטח וכל עוד לא נחתם
 הסכם מתאים על ידי שני הצדדים.
 מינהל מקרקעי ישראל
 תאריך: 29.4.1970



מ.ק.ר.א

שטח להקמת בולטות
 תכנית מס' 1596
 מס' תכנון מקומי: 5/08/4
 מס' תכנית: 1596

שטח להקמת בולטות
 ירושלים
 תכנית בון פרים מס' 1596
 תכנית בשיבתה מס' 15.2.70
 נאשר גח התכנית הניל לס' התואים
 תכנית בדיק
 מתנ"ס הפיר
 יושב ראש



גבול התכנית
 שטח בנין צבור (בית נכסות)
 שטח צבורי פתוח ושבילים
 גבול מגרש מבוטל
 גבול מגרש חדש
 גבול חלקה קיימת
 מס' חלקה
 מספרי הדוך
 קו גזן מינימלי
 דוחב הדוך
 מס' מגרש

חתימת בעל הקרקע

מינהל מקרקעי ישראל
 מחלקת תכנון ותחום
 מחוז ירושלים
 29.4.1970

מס' תכנית: 1596
 מס' תכנון מקומי: 5/08/4
 מס' תכנית: 1596
 מס' תכנון מקומי: 5/08/4

חתימת מגיש התכנית

משרד השיכון
 מחוז ירושלים
 מחלקת התכנית

חתימת מחבר התכנית

12.3.1979

תאריך