

מחוז ירושלים
מרחב תכנון מקומי ירושלים
התכנית מס' 8014

שינוי לתכנית מתאר מקומית, 2874,
 2874 א', 2874 ב',
 התכנית כוללת הוראות של תוכנית מפורטת

תשריט
קנ"מ 1:250

חתימת בעלי הקרקע:
חברת לבניה בע"מ פנינת דוד ילון


חתימת יזמי התכנית:
חברת לבניה בע"מ פנינת דוד ילון

משרד הפנים מחוז ירושלים
 8014
 אישור תכנית מס' 8014
 הועדה המחוזית החליטה לאשר את התכנית
 בישיבה מס' 469 ביום 18.6.05
 יו"ר הוועדה

משרד הפנים מחוז ירושלים
 Galy
 הועדה המחוזית החליטה להפקיד את התכנית
 בישיבה מס' 469 ביום 18.6.05
 יו"ר הוועדה

חתימת המתכנן: אדריכל רוגיה ברהון
טל: 5378521 רח' גזרה 24, י-ם, 95861

יגיה ברהון - אדריכל
 מס' רישון 27206

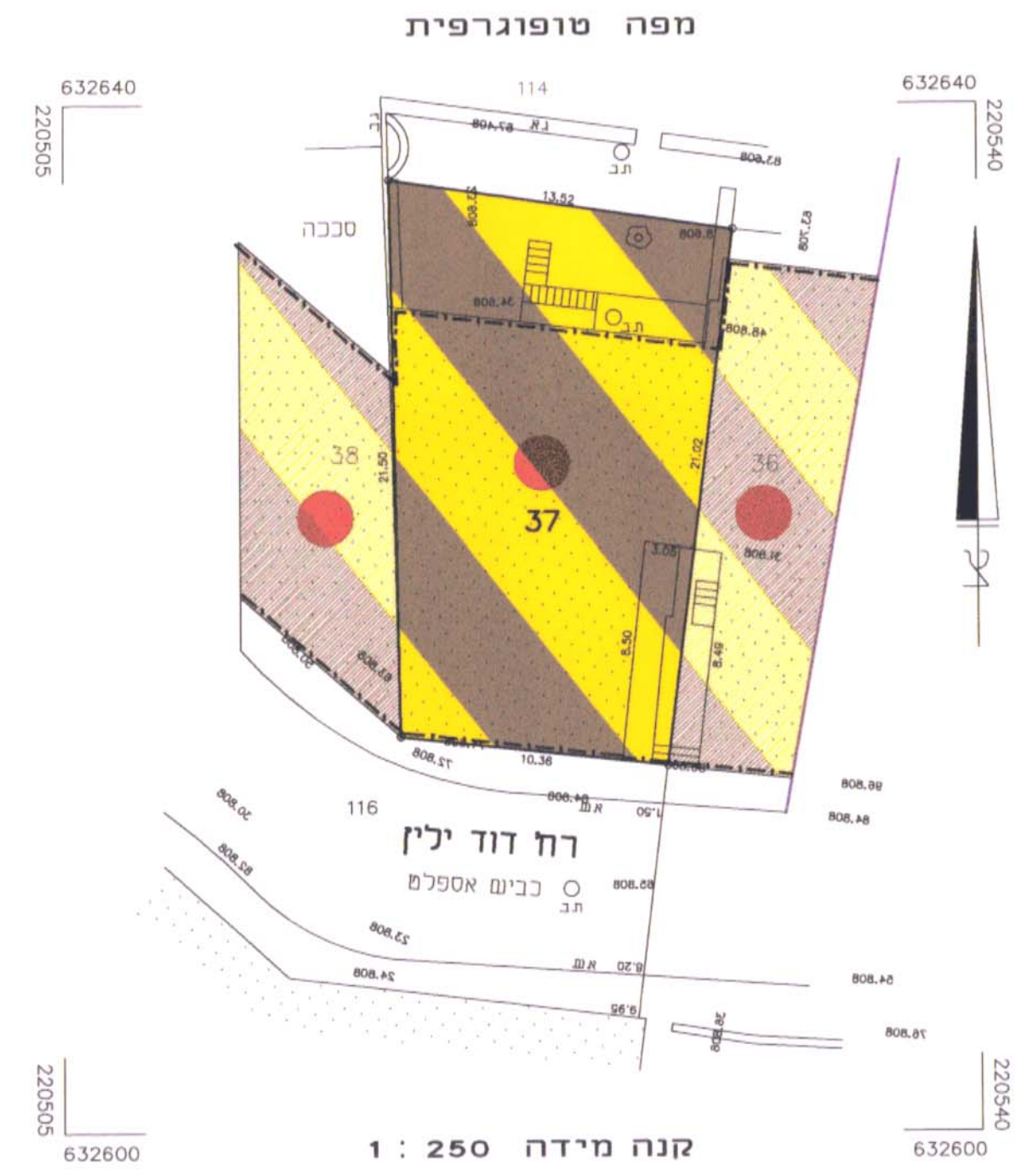


תאריך: 5.1.2005

מחוז ירושלים
 עיר ירושלים
 מקום רח' דוד ילון 18
 גוש 30066 חלקה 37
 הוכן עבור בכר
 שטח החלקה 0.247 ד.מ.

מצב מאושר

י.עקב סומך מודד מוסמך, רישון מס 322
 רח' מקוה ישראל 10, ירושלים טל 02-5816642
 2.1.05
 יעקב סומך מודד מוסמך
 מר 22 טלפקס 02-5816642
 ת.ד. 1395 ירושלים 91013



קנה מידה 1:250

הערות:
 1. המפה קשורה לרשת ארצית ומבוססת על נקודות י-ם/818, י-ם/819
 2. הגבהים אבסולוטיים ומבוססים על B.M. מס' 22 = 811.156

לא לצרכי רישום

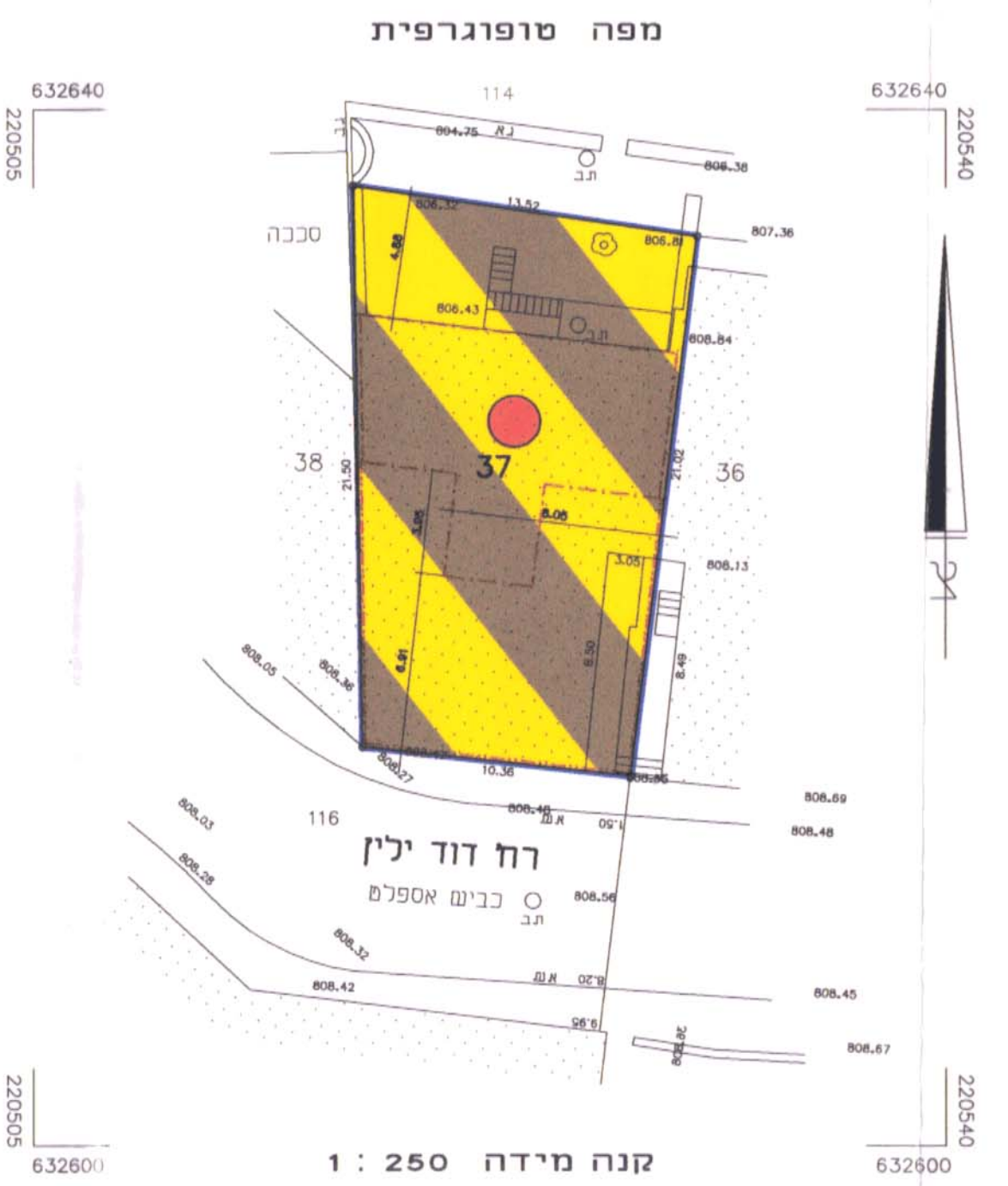
מקרא מצב מאושר

- איזור מגורים מיוחד
- בניין לשימור
- בנין קיים
- מס' גוש 30066
- מס' חלקה קיימת 37
- גבול חלקה קיימת
- קו בניין מאושר

מחוז ירושלים
 נפה ירושלים
 עיר ירושלים
 מקום רח' דוד ילון 18
 גוש 30066 חלקה 37
 הוכן עבור בכר
 שטח החלקה 0.247 ד.מ.

מצב חדש

יעקב סומך מודד מוסמך, רישון מס 322
 רח' מקוה ישראל 10, ירושלים טל 02-5816642
 2.1.05
 יעקב סומך מודד מוסמך
 מר 22 טלפקס 02-5816642
 ת.ד. 1395 ירושלים 91013



קנה מידה 1:250

הערות:
 1. המפה קשורה לרשת ארצית ומבוססת על נקודות י-ם/818, י-ם/819
 2. הגבהים אבסולוטיים ומבוססים על B.M. מס' 22 = 811.156

לא לצרכי רישום

- מקרא מצב חדש**
- גבול תכנית
 - איזור מגורים מיוחד
 - בנין קיים
 - בניין לשימור
 - מס' גוש 30066
 - מס' חלקה קיימת 37
 - גבול חלקה קיימת
 - קו בנין חדש לתוספת מגורים בקומת מרתף
 - קו בנין לתוספת מחסן בקומת מרתף

