

# מחוז ירושלים מרחב תכנון מקומי ירושלים

## תכנית מס' 7213 א'

שינוי מס' 3/00 לתכנית מס' 3907  
ושינוי מס' 4/00 לתכנית שיכון ציבורי מס' 5/22/2  
ושינוי מס' 3/00 לתכנית מס' 1978 א'

(שינוי תכנית מתאר מקומית)

תשריט  
קני"מ 1:250



חתימת בעלי הקרקע:

סמ: מינהל מקרקעי ישראל  
כתובת: רחוב יפ 216, בנין שערי העיר, ירושלים טל' 5318888 - 02

תאריך: חתימת: \_\_\_\_\_

חתימת מנכ"ש התכנית:

סמ: חן אלי ת.ד.: 01638809  
כתובת: נווה יעקב 412 ירושלים  
תאריך: \_\_\_\_\_

סמ: חזיניב גבריאל ת.ד.: 30664098  
כתובת: נווה יעקב 412 ירושלים  
תאריך: \_\_\_\_\_

חתימת המחנך:

סמ: גיא זון ת.ד.: 28149188  
כתובת: ג'נליה 1, ירושלים 95585  
תאריך: \_\_\_\_\_

תאריך: \_\_\_\_\_  
חתימת: \_\_\_\_\_

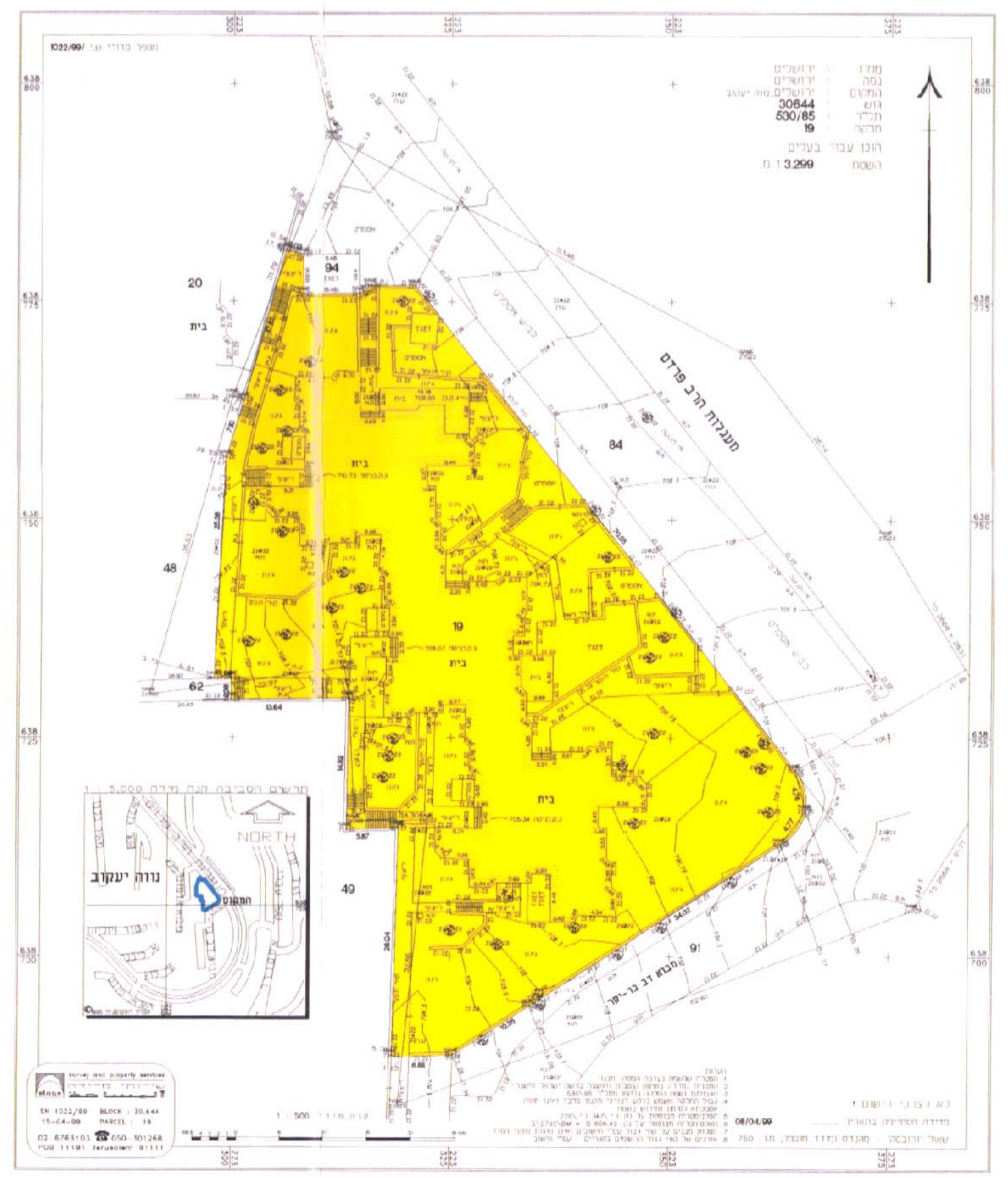
### מקרא מצב מאושר

- אזור מגורים 1
- אזור מגורים 3-4 קומות
- בנין קיים
- גבול חלקה
- מס' חלקה 19
- מס' בנין 412
- חזית מאושרת בתכנית לתוספת בניה 3907
- חזית מאושרת בתכנית לתוספת מרפסת 3907

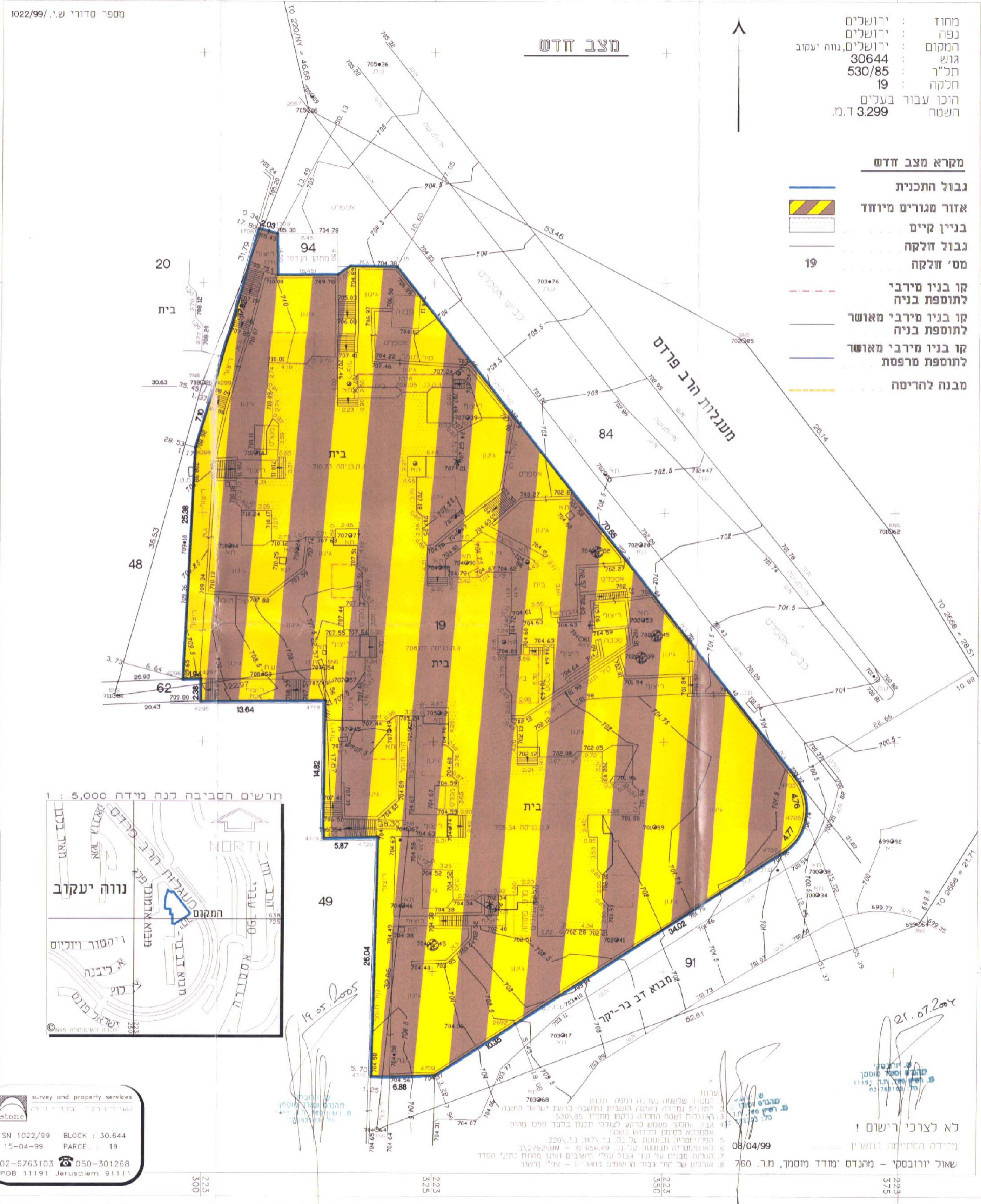
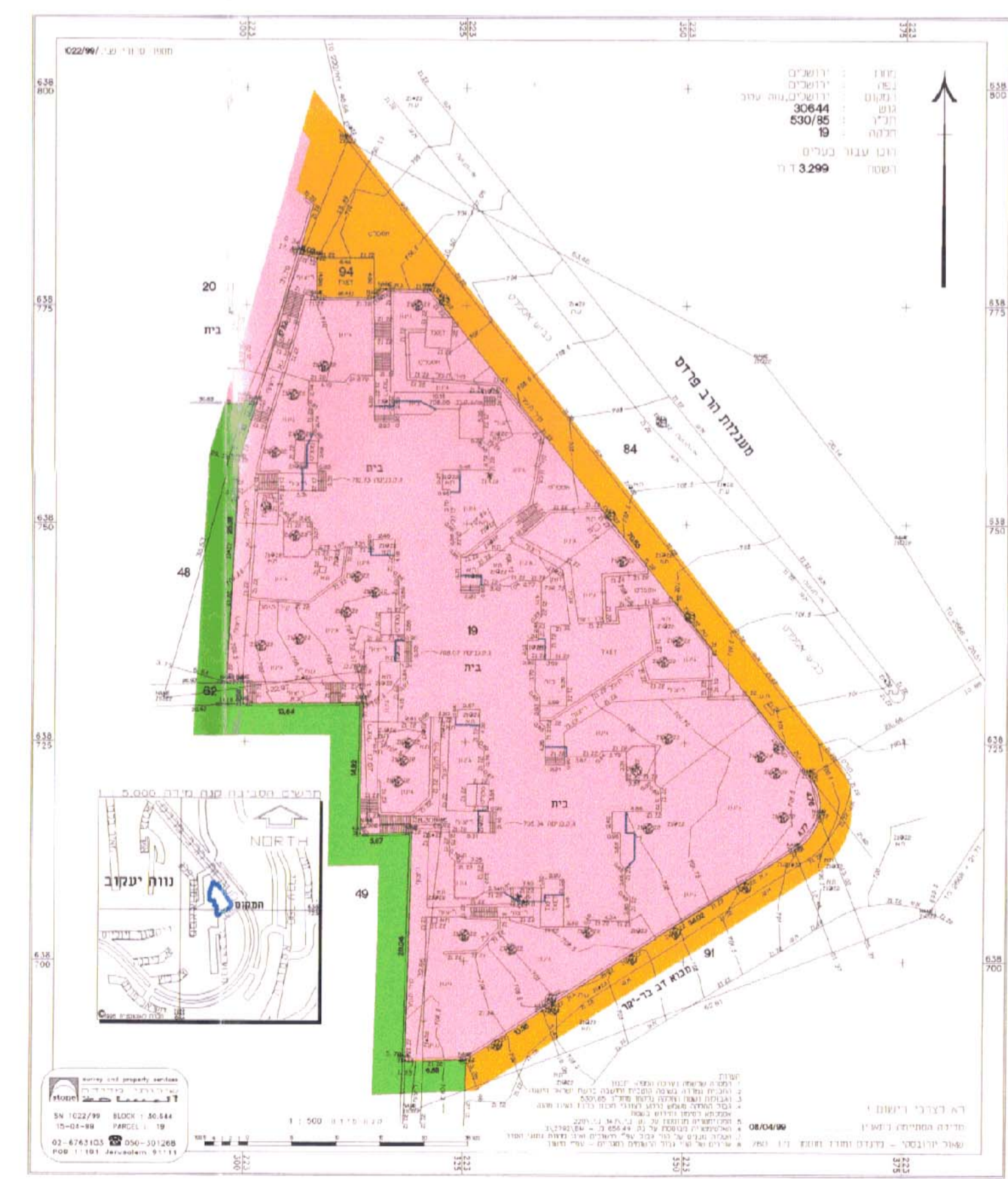
מחוז : ירושלים  
נפה : ירושלים  
המקום : נווה יעקב  
גוש : 30644  
תכ"ר : 530/85  
חלקה : 19  
הוכן עבור בעלים : \_\_\_\_\_  
השטח : 3.299 ד.מ.

- ### מקרא מצב חדש
- גבול התכנית
  - אזור מגורים מיוחד
  - בניין קיים
  - גבול חלקה
  - מס' חלקה 19
  - קו בנין מירבי לתוספת בניה
  - קו בנין מירבי מאושר לתוספת בניה
  - קו בנין מירבי מאושר לתוספת מרפסת
  - מבנה להריסה

מצב עפ"י תכנית שיכון ציבורי מס' 5/22/2  
קני"מ 1:500



מצב מאושר עפ"י תכניות 1978 א' ו-3907  
קני"מ 1:500



survey and property services  
שירותי מדידה ושטחים  
SN 1022/99 BLOCK : 30644  
15-04-99 PARCEL : 19  
02-6763103 050-501268  
POB 11191 Jerusalem 91111