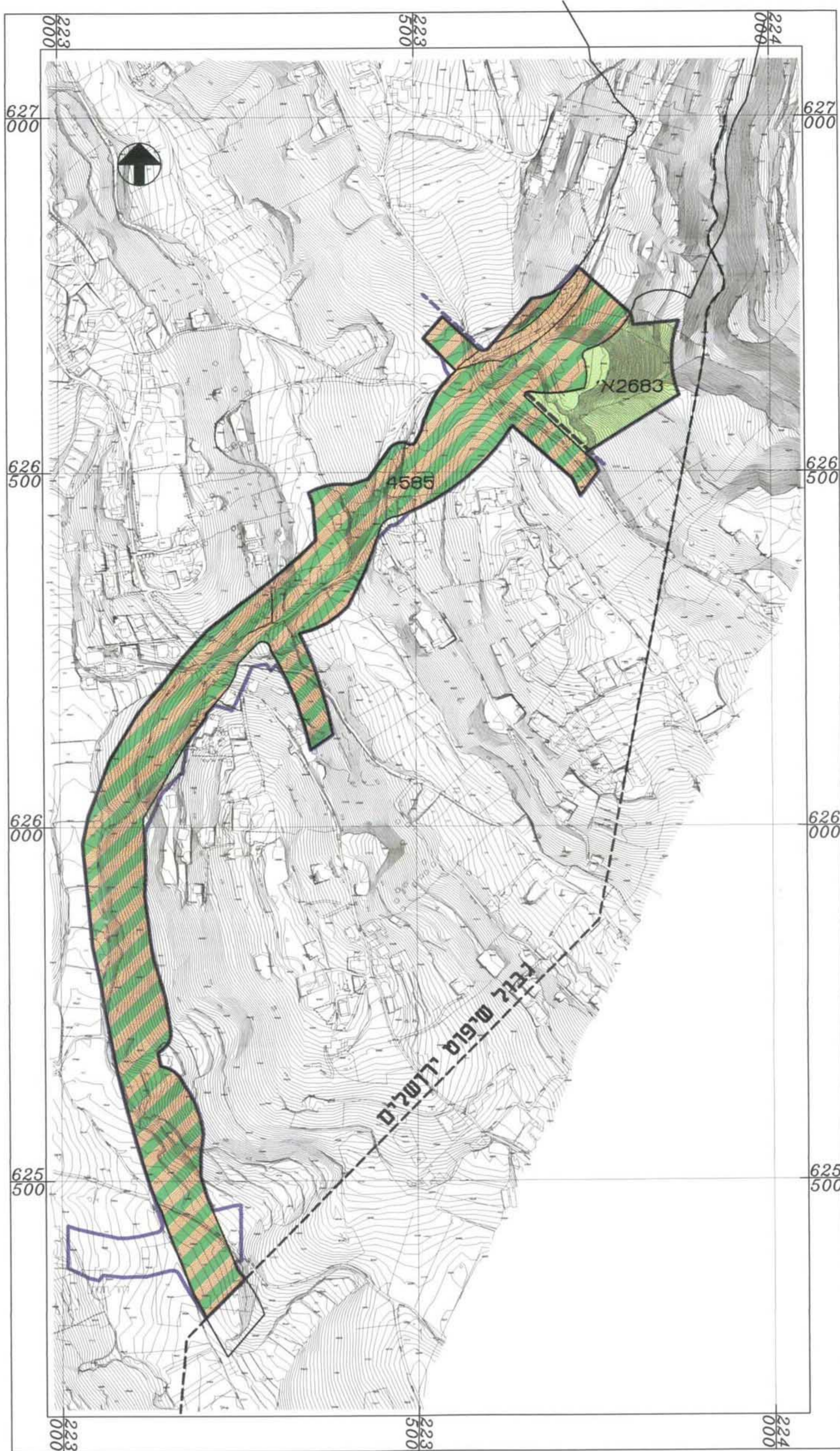


תכנית מצב מאושר

קב"מ 1:5000



אני מאשר כי מפה זו היא העתק נכון של המפה הסוגרפית שרכנתי על סמך מדידה שרחמימה ביום 4 בחודש 6 שנת 2003 וכל המרשם שצוטט במפה זו הם מדויקים ודרגתם היא דרגה 3. המפה בוצעה בהתאם לתקנות המודדים ומדידה ומסומת התענית-1998 תאריך: 3.3.05
 משה כהן - מנהל מסמך 442
 המסומראשון רצון

מקרא מצב מאושר

- גבול השיפוט העירוני של ירושלים
- גבול התכנית
- גבול תכנית 4585 (מתארית)
- גבול תכנית מאשרת ומספרה
- דרך קיימת ו/או מאשרת
- ▨ שטח לדרך וטיפול נופי "כביש הטבעת המזרחי"
- שטח נוף פתוח
- ▨ אזור מגורים 6
- ▨ שטח משולב לאזור מגורים 6 ולדרך
- שטח ללא תכנון
- ▨ שטח לבניני ציבור

מחוז ירושלים

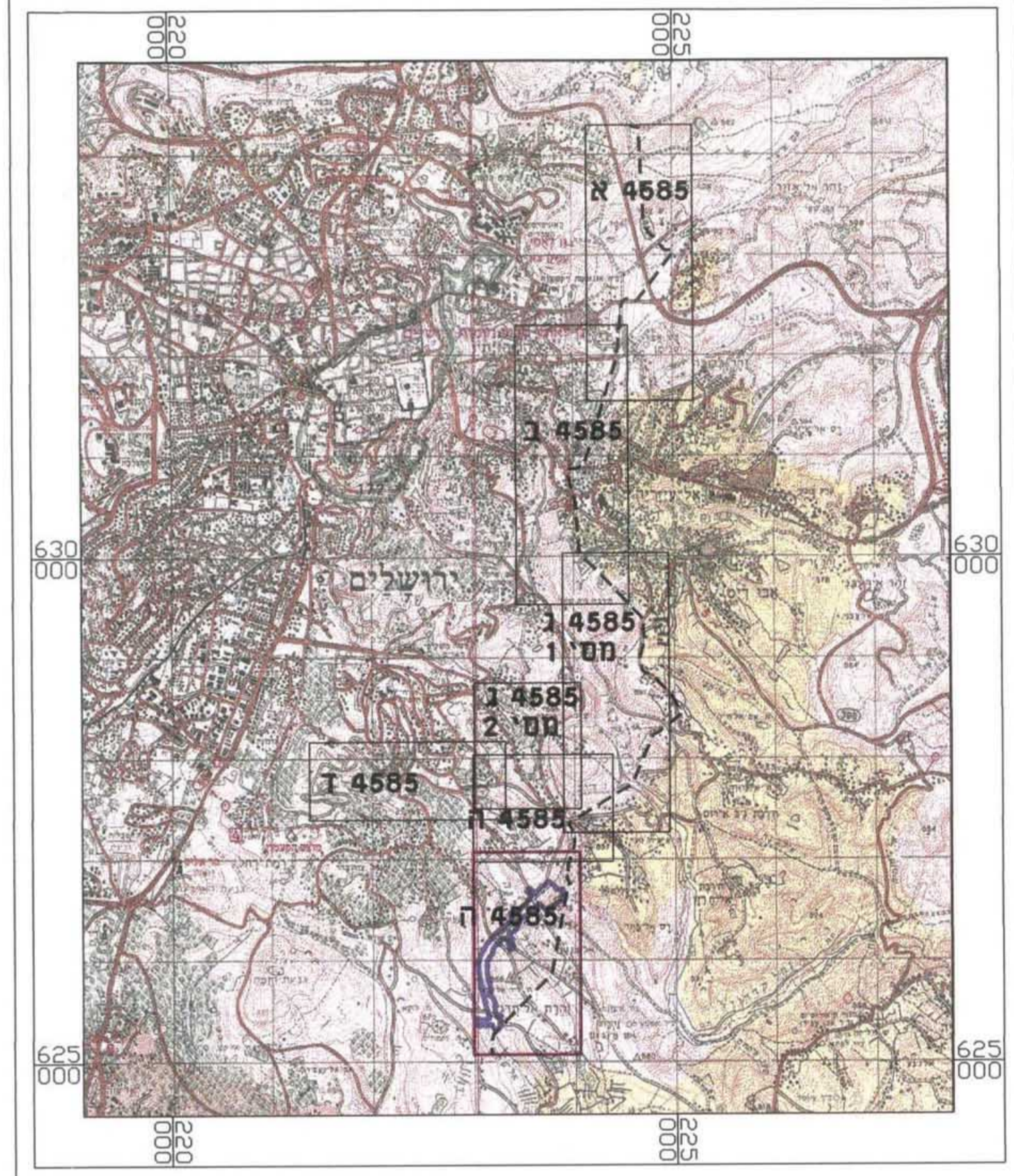
מרחב תכנון מקומי ירושלים תכנית מס 4585 ה'

שינוי מס' 5 /99 לתוכנית מס' 4585
 שינוי מס' 4 /99 לתוכנית מס' 2302 א'
 שינוי מס' 8 /99 לתוכנית מס' 2683 א'
 (שינוי תוכנית מתאר מקומית)

תשריט - קב"מ 1:1250

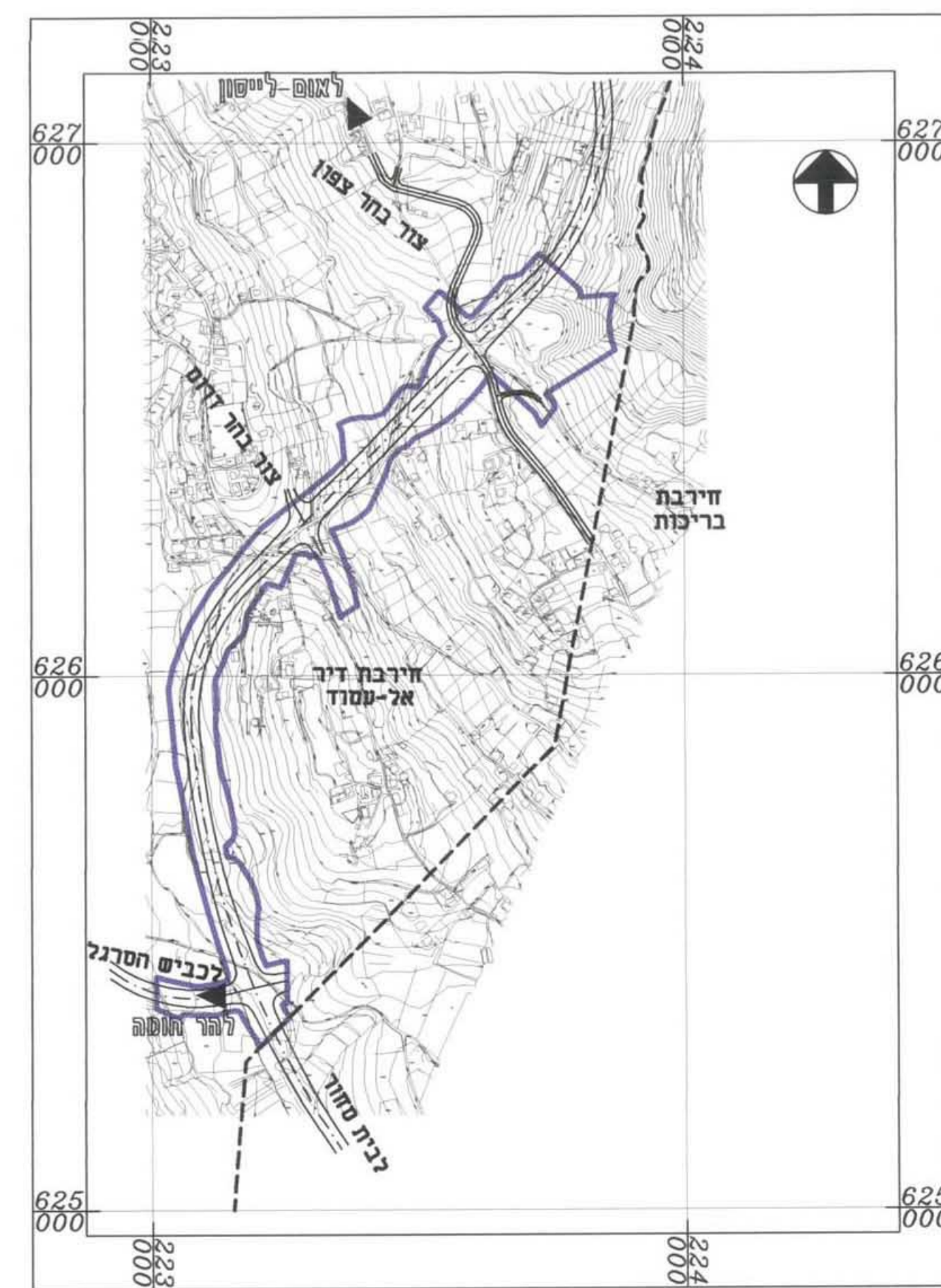


מפת מפתח קב"מ 1:100,000



שטח התוכנית בגליון זה: 200,363 מ"ר

תרשים סביבה קב"מ 1:20,000



מגיש התכנית :

עיריית ירושלים
 ככר ספרא 1 ירושלים
 טל. 02-6297777

חתימות המתכננים :

א. רכס - א. אשכול
 אדריכלים ומתכנני ערים
 דרך בית שמש 85 ירושלים 93624
 טל. 02-6735727

ארכס - שאשכול
 אדריכלים ומתכנני ערים
 דרך בית לחם 85 ירושלים 93624
 טל. 02-6735727

תאריך - 21.03.2005